

**UCHWAŁA NR VII/46/07
RADY GMINY KROŚNICE
z dnia 25 lipca 2007 roku**

w sprawie przystąpienia do sporządzenia zmian w studium uwarunkowań i kierunków zagospodarowania gminy Krośnice

Na podstawie art.18 ust.2 pkt. 15 ustawy z dnia 8 marca 1990 r. o samorządzie gminnym (Dz. U. z 2001 r. nr 142, poz. 1591 z późn. zm.) oraz art. 9. ust.1 ustawy z dnia 27 marca 2003 r. o planowaniu i zagospodarowaniu przestrzennym (Dz. U. z 2003 r. nr 80, poz. 717 z późn. zm.) Rada Gminy w Krośnicach uchwała co następuje:

§ 1

Przystępuje się do sporządzenia zmian w „Studium uwarunkowań i kierunków zagospodarowania przestrzennego gminy Krośnice”, przyjętego uchwałą Rady Gminy Krośnice nr XIV/94/2000 z dnia 28 kwietnia 2000 roku, zmienionego uchwałą nr XXX/197/05 Rady Gminy Krośnice z dnia 23 listopada 2005 roku.

§ 2

Przedmiotem zmian w studium uwarunkowań i kierunków zagospodarowania przestrzennego gminy Krośnice jest teren położony w obrębach wsi:

- 1) Krośnice, dla działek o numerach ewidencyjnych:
 - a) 507/3, 507/27, 507/28, 507/29, 508/5, 508/18, 508/31, 508/67, 508/69, 508/70, 508/71, 508/94, 508/95, 508/96, 512, 513/2, 513/4, 530/2, 531, 532, 533/1, 789 – załącznik nr 1;
 - b) 504, 506/15, 506/16, 506/41, 506/74, 506/75, 506/76, 506/77, 506/79, 506/80, 528 – załącznik nr 2.
- 2) Wierzchowice, dla działek o numerach ewidencyjnych: 235/1, 236, 238 – załącznik nr 3,
- 3) Łazy Wielkie, dla działek o numerach ewidencyjnych:
 - a) 49/9 – załącznik nr 4;
 - b) 46/1 – załącznik nr 5,
- 4) Bukowice, dla działek o numerach ewidencyjnych:
 - a) 8 – załącznik nr 6,
 - b) 73, 82, 96, – załącznik nr 7,
- 5) Pierstnica, dla działki o numerze ewidencyjnym 85/1 – załącznik nr 8,
- 6) Stara Huta, dla działki o numerze ewidencyjnym 31 – załącznik nr 9,
- 7) Kuźnica Czeszycka, dla działki o numerze ewidencyjnym 155/2 – załącznik nr 10.

§ 3

W studium należy uwzględnić zakres wynikający z art. 10 ust. 2 ustawy z dnia 27 marca 2003 r. o planowaniu i zagospodarowaniu przestrzennym.

§ 4

Z dniem podjęcia niniejszej uchwały traci moc uchwała Nr VI/40/07 Rady Gminy Krośnice z dnia 14 czerwca 2007 roku.

§ 5

Uchwała wchodzi w życie z dniem podjęcia.

§ 6

Wykonaniu uchwały powierza się Wójtowi Gminy Krośnice.

PRZEWODNICZĄCY
Rady Gminy
Władysław Klucznik

UZASADNIENIE

O przystąpieniu do zmiany studium uwarunkowań i kierunków zagospodarowania gminy Krośnice, zgodnie z art. 9 ust.1 ustawy z dnia 27 marca 2003 r. o planowaniu i zagospodarowaniu przestrzennym (Dz. U. z 2003 r. nr 80, poz. 717 z późn. zm.), rozstrzyga Rada Gminy w drodze uchwały.

Wójt Gminy Krośnice, zgodnie z art. 32 przeprowadził ocenę aktualności studium, stwierdzając konieczność dokonania aktualizacji kierunków polityki przestrzennej gminy wyrażonej w studium. Potrzeba ta wynika z analizy własnych potrzeb Gminy w zakresie realizacji zadań wynikających z ustawy z dnia 8 marca 1990 r. o samorządzie gminnym (Dz. U. z 2001 r. nr 142, poz. 1591 z późn. zm.), jak również oceny złożonych wniosków w sprawie dokonania zmian w miejscowych planach zagospodarowania przestrzennego.

Zadania własne Gminy koncentrują się na obszarze wsi Krośnice i Wierzchowice (załączniki do uchwały nr 1, 2 i 3) i wiążą się z planowanymi przez Gminę inwestycjami w zakresie, o którym mowa w art. 7 ustawy o samorządzie gminnym, a w szczególności:

- ładu przestrzennego, gospodarki nieruchomościami, ochrony środowiska i przyrody oraz gospodarki wodnej,
- gminnych dróg, ulic i placów,
- gminnego budownictwa mieszkaniowego,
- kultury fizycznej i turystyki, w tym terenów rekreacyjnych i obiektów sportowych,
- zieleni gminnej i zadrzewień.

Zmiany w studium wynikające z uwzględnienia potrzeb inwestycyjnych oraz analizy wniosków dotyczą terenów położonych w obrębach Łazy Wielkie, Bukowice, Pierstnica, Stara Huta i Kuźnica Czeszycka (załączniki do uchwały od 4 do 10).

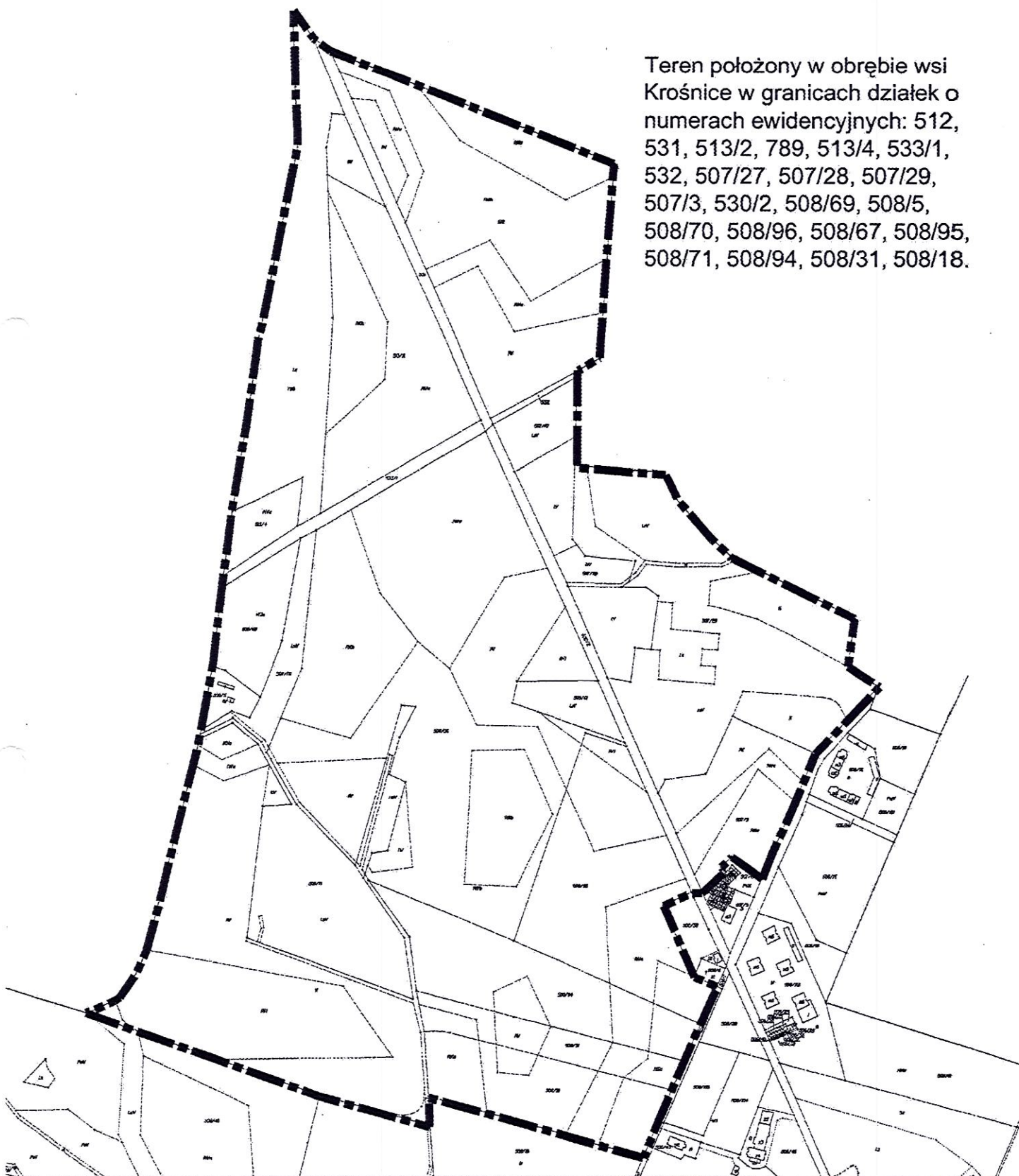
W związku z treścią art. 14 ust. 5 ustawy o planowaniu i zagospodarowaniu przestrzennym, zachodzi konieczność wprowadzenia nowych zadań do studium uwarunkowań i kierunków zagospodarowania gminy Krośnice, w sposób umożliwiający prowadzenie dalszych prac nad sporządzeniem bądź aktualizacją miejscowych planów zagospodarowania przestrzennego, w niezbędnym zakresie.

PRZEWODNICZĄCY
Rady Gminy
Władysław Klucznik

153
RADA GMINY KROŚNICE
ul. Sportowa 4
56-320 KROŚNICE
tel. 63-46-014

ZAŁĄCZNIK NR 1 DO UCHWAŁY RADY GMINY KROŚNICE NR V.II/46/07 Z DNIA 25 LIPCA 2007 ROKU

Teren położony w obrębie wsi
Krośnice w granicach działek o
numerach ewidencyjnych: 512,
531, 513/2, 789, 513/4, 533/1,
532, 507/27, 507/28, 507/29,
507/3, 530/2, 508/69, 508/5,
508/70, 508/96, 508/67, 508/95,
508/71, 508/94, 508/31, 508/18.



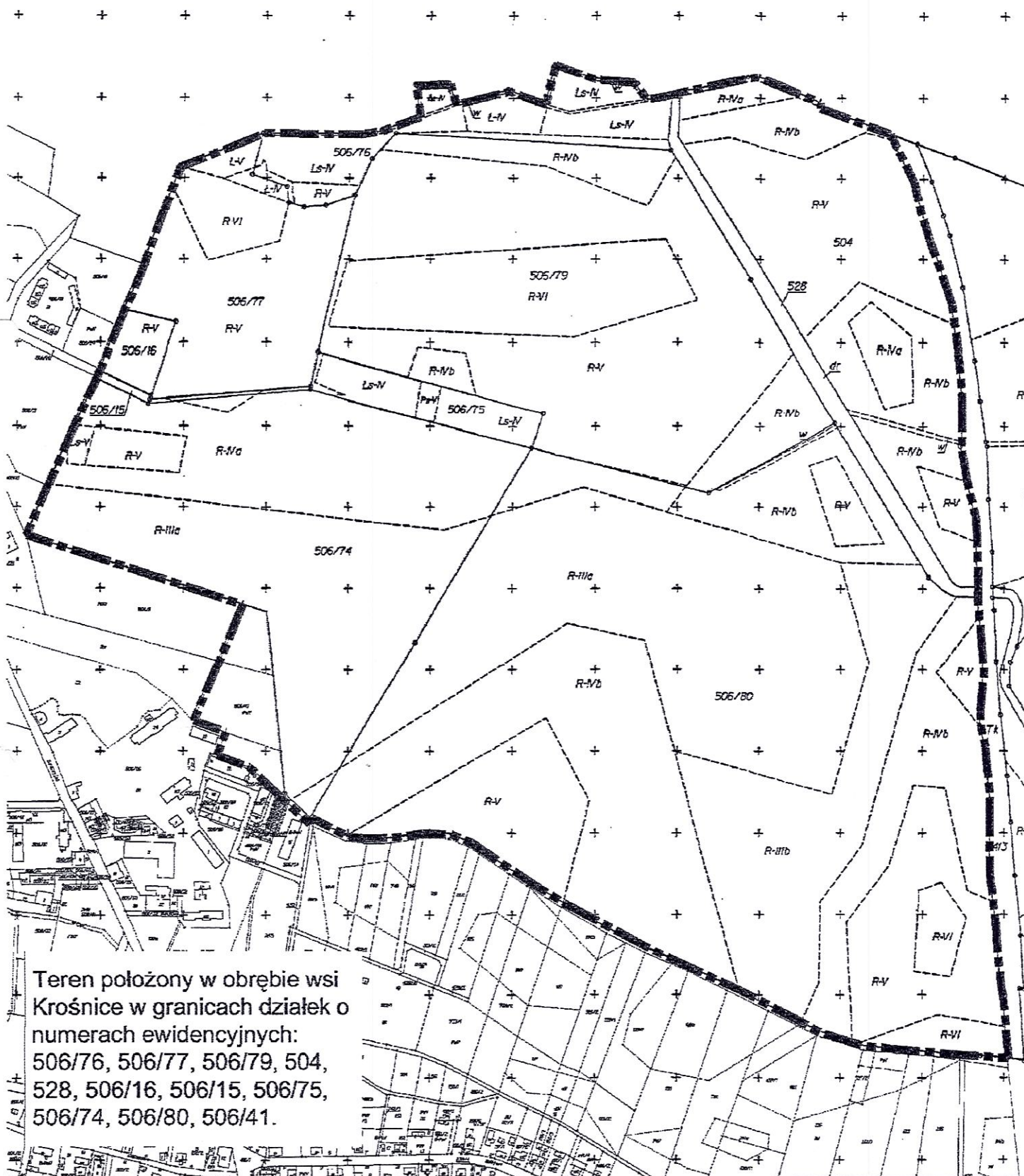
 GRANICA OPRACOWANIA ZMIANY STUDIUM

PRZEWODNICZĄCY
Rady Gminy

Władysław Kłoczniak

RADA GMINY KROŚNICE
ul. Sportowa 4
56-320 KROŚNICE
tel. 33-46-014

**ZAŁĄCZNIK NR 2 DO UCHWAŁY
RADY GMINY KROŚNICE NR VII/46/07
Z DNIA 25 LIPCA 2007 ROKU**



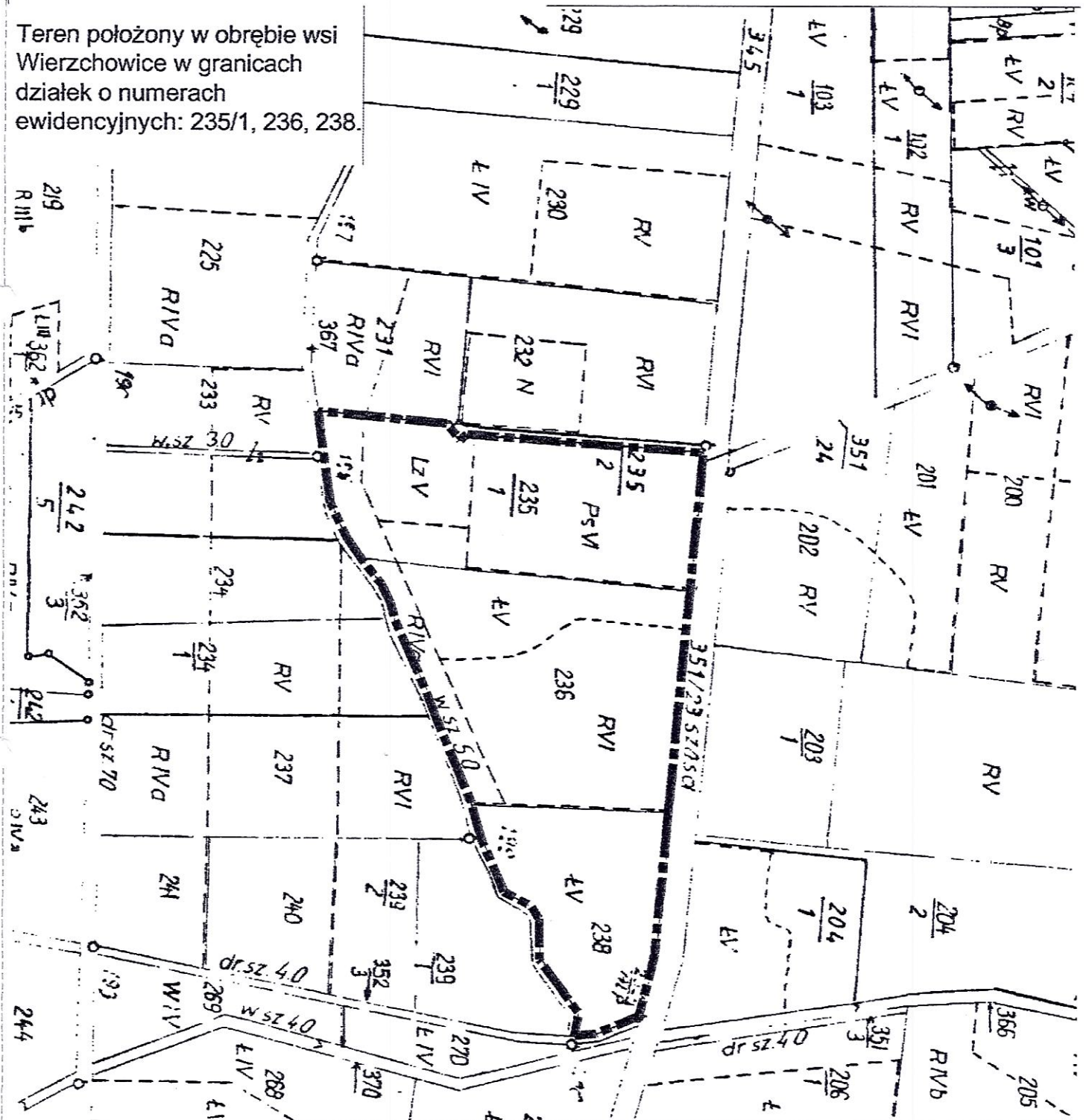
Teren położony w obrębie wsi
Krośnice w granicach działek o
numerach ewidencyjnych:
506/76, 506/77, 506/79, 504,
528, 506/16, 506/15, 506/75,
506/74, 506/80, 506/41.

— — — — — GRANICA OPRACOWANIA ZMIANY STUDIUM

PRZEWODNICZĄCY
Rady Gminy
Władysław Klucznik

ZAŁĄCZNIK NR 3 DO UCHWAŁY RADY GMINY KROŚNICE NR V.II.46./07. Z DNIA 25 LIPCA 2007 ROKU

Teren położony w obrębie wsi
Wierzchowice w granicach
działek o numerach
ewidencyjnych: 235/1, 236, 238.



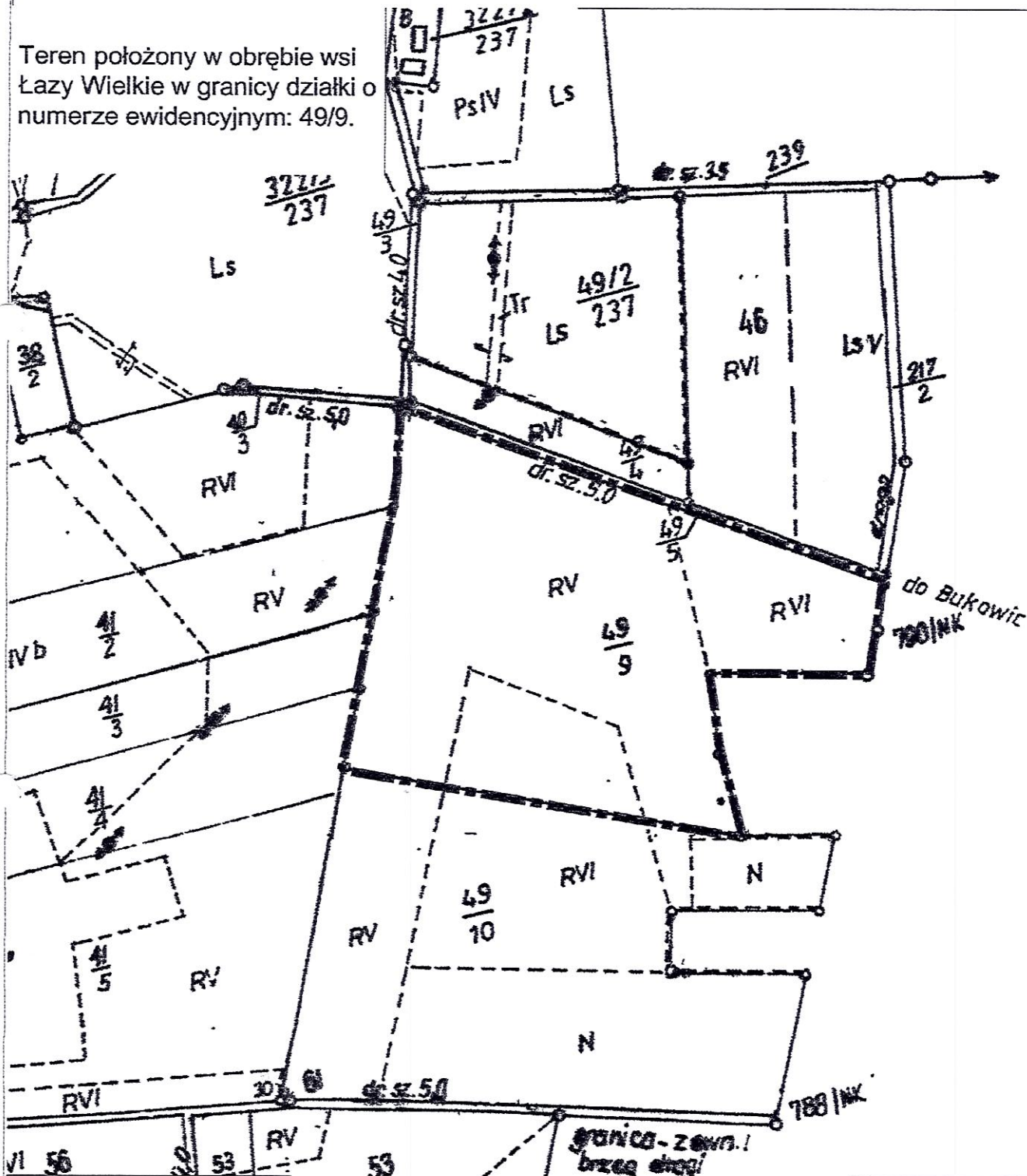
GRANICA OPRACOWANIA ZMIANY STUDIUM

PRZEWODNICZĄCY
Rady Gminy
Władysław Klucznik

RADA GMINY KROŚNICE
ul. Sportowa 4
56-320 KROŚNICE
tel. 38-46-014

ZAŁĄCZNIK NR 4 DO UCHWAŁY RADY GMINY KROŚNICE NR V.II/46/07 Z DNIA 25 LIPCA 2007 ROKU

Teren położony w obrębie wsi Łazy Wielkie w granicy działki o numerze ewidencyjnym: 49/9.



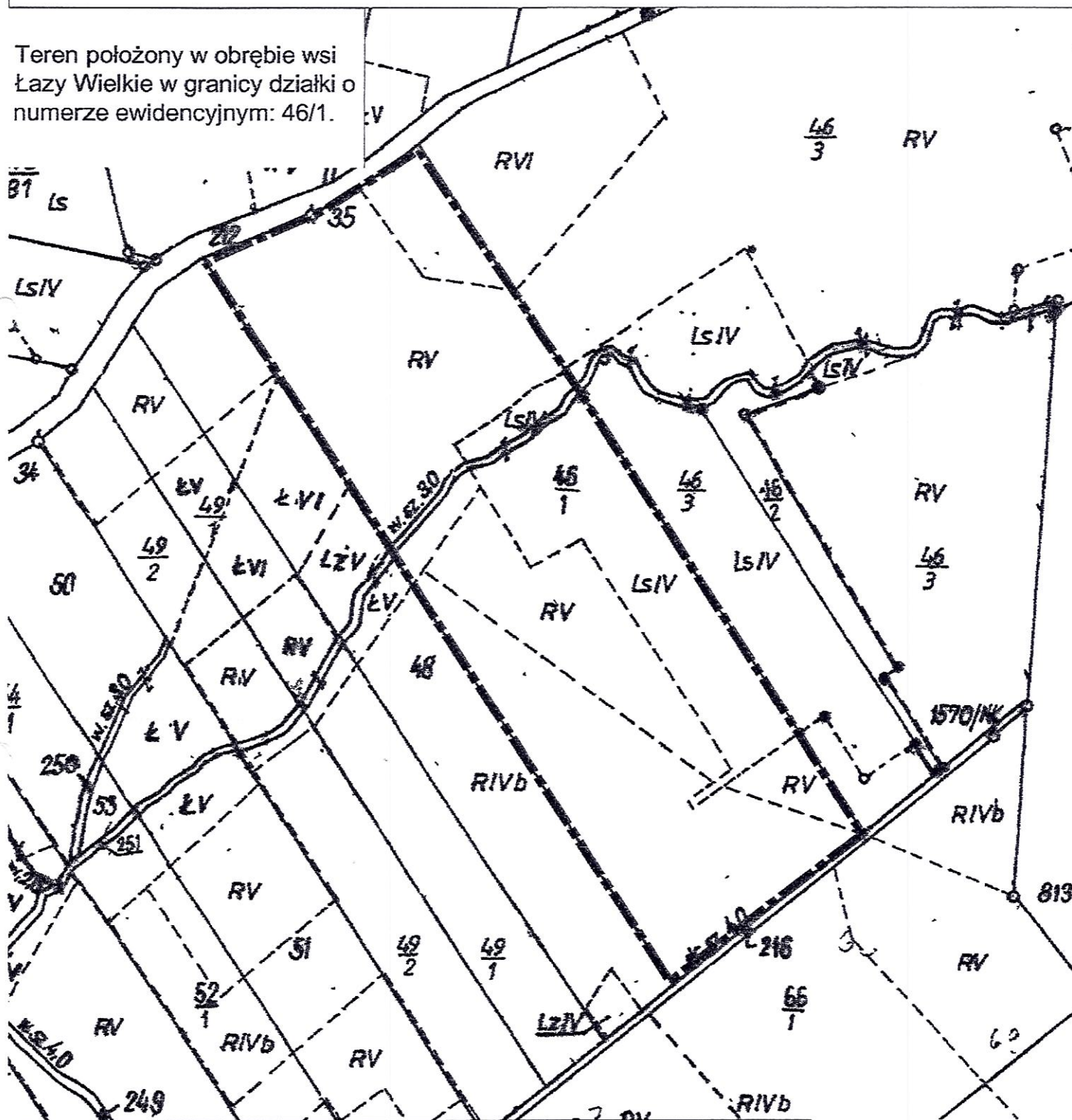
--- GRANICA OPRACOWANIA ZMIANY STUDIUM

PRZEWODNICZĄCY
Rady Gminy
Władysław Kluźnik

RADA GMINY KROŚNICE
ul. Sportowa 4
56-320 KROŚNICE
tel. 38-46-014

**ZAŁĄCZNIK NR 5 DO UCHWAŁY
RADY GMINY KROŚNICE NR VIII/46/07
Z DNIA 25 LIPCA 2007 ROKU**

Teren położony w obrębie wsi Łazy Wielkie w granicy działki o numerze ewidencyjnym: 46/1.



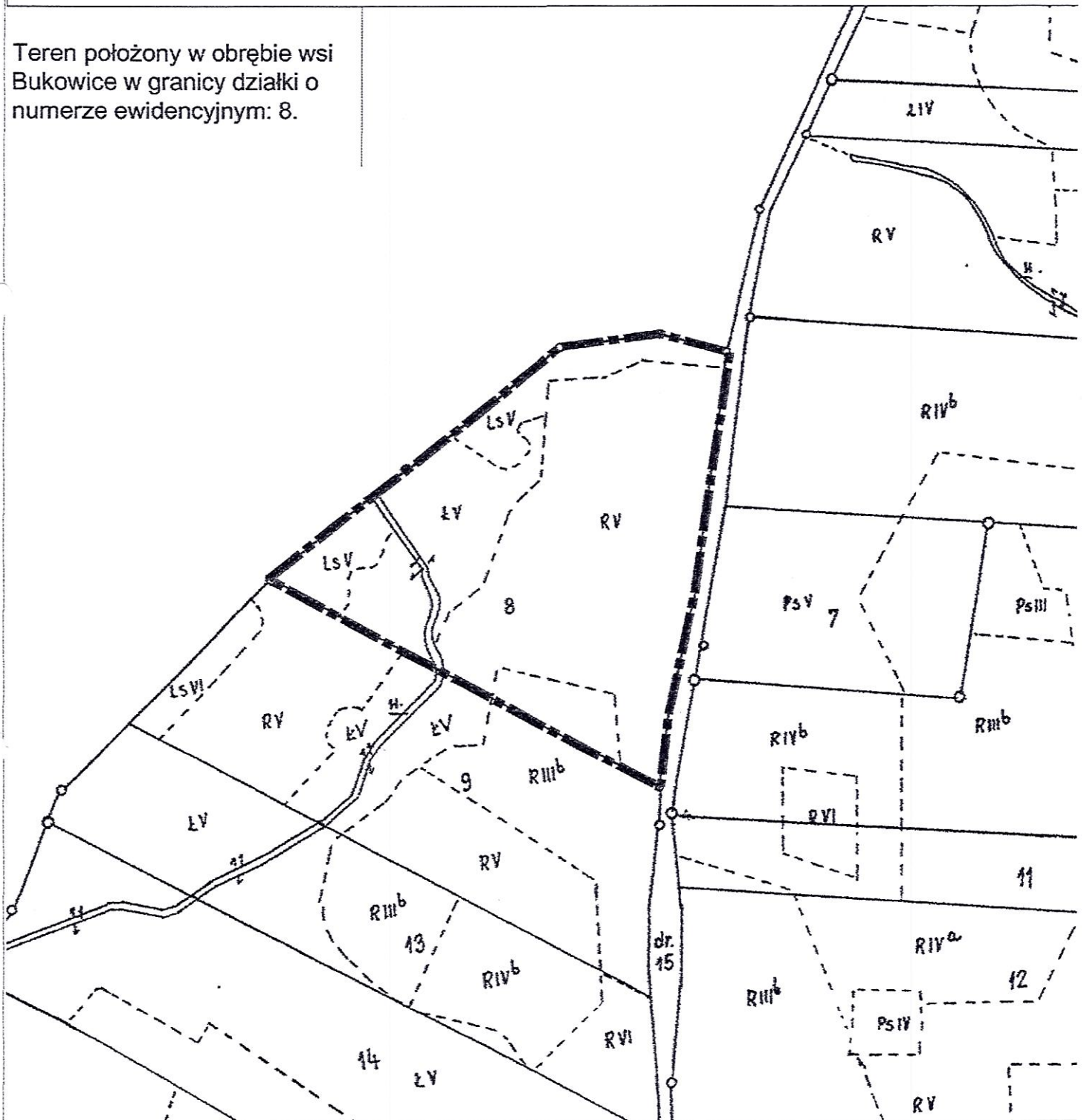
GRANICA OPRACOWANIA ZMIANY STUDIUM

PRZEWODNICZĄCY
Rady Gminy
Władysław Klucznik

RADA GMINY KROŚNICE
ul. Spółowa 4
56-320 KROŚNICE
tel. 38-46-014

**ZAŁĄCZNIK NR 6 DO UCHWAŁY
RADY GMINY KROŚNICE NR VII/46/07
Z DNIA 25 LIPCA 2007 ROKU**

Teren położony w obrębie wsi
Bukowice w granicy działki o
numerze ewidencyjnym: 8.



 **GRANICA OPRACOWANIA ZMIANY STUDIUM**

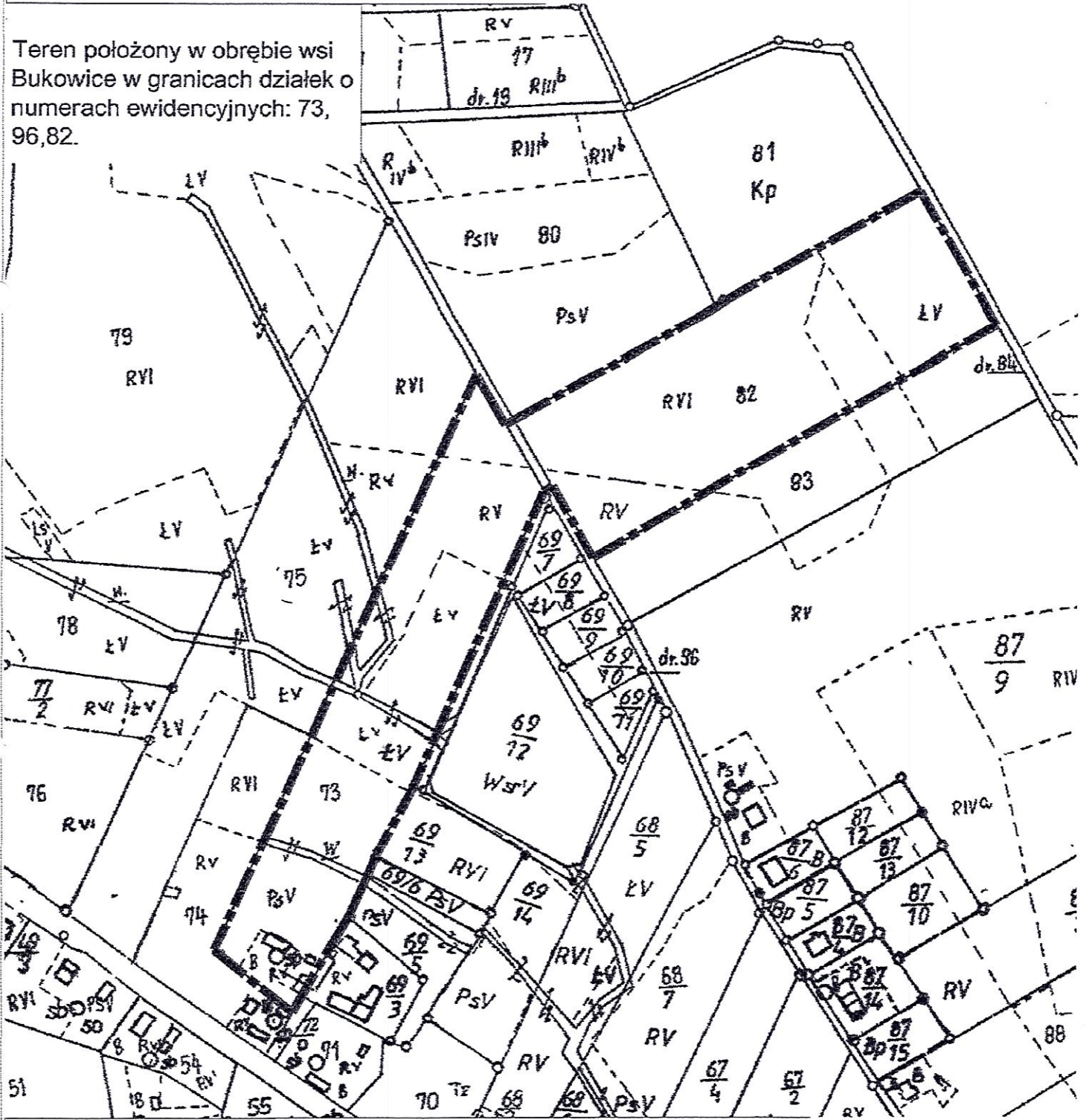
PRZEWODNICZĄCY
Rady Gminy

Władysław Kluźnik

RADA GMINY KROŚNICE
ul. Sportowa 4
56-320 KROŚNICE
tel. 38-46-014

ZAŁĄCZNIK NR 7 DO UCHWAŁY RADY GMINY KROŚNICE NR VII./46./07 Z DNIA 25 LIPCA 2007 ROKU

Teren położony w obrębie wsi
Bukowice w granicach działek o
numerach ewidencyjnych: 73,
96,82.



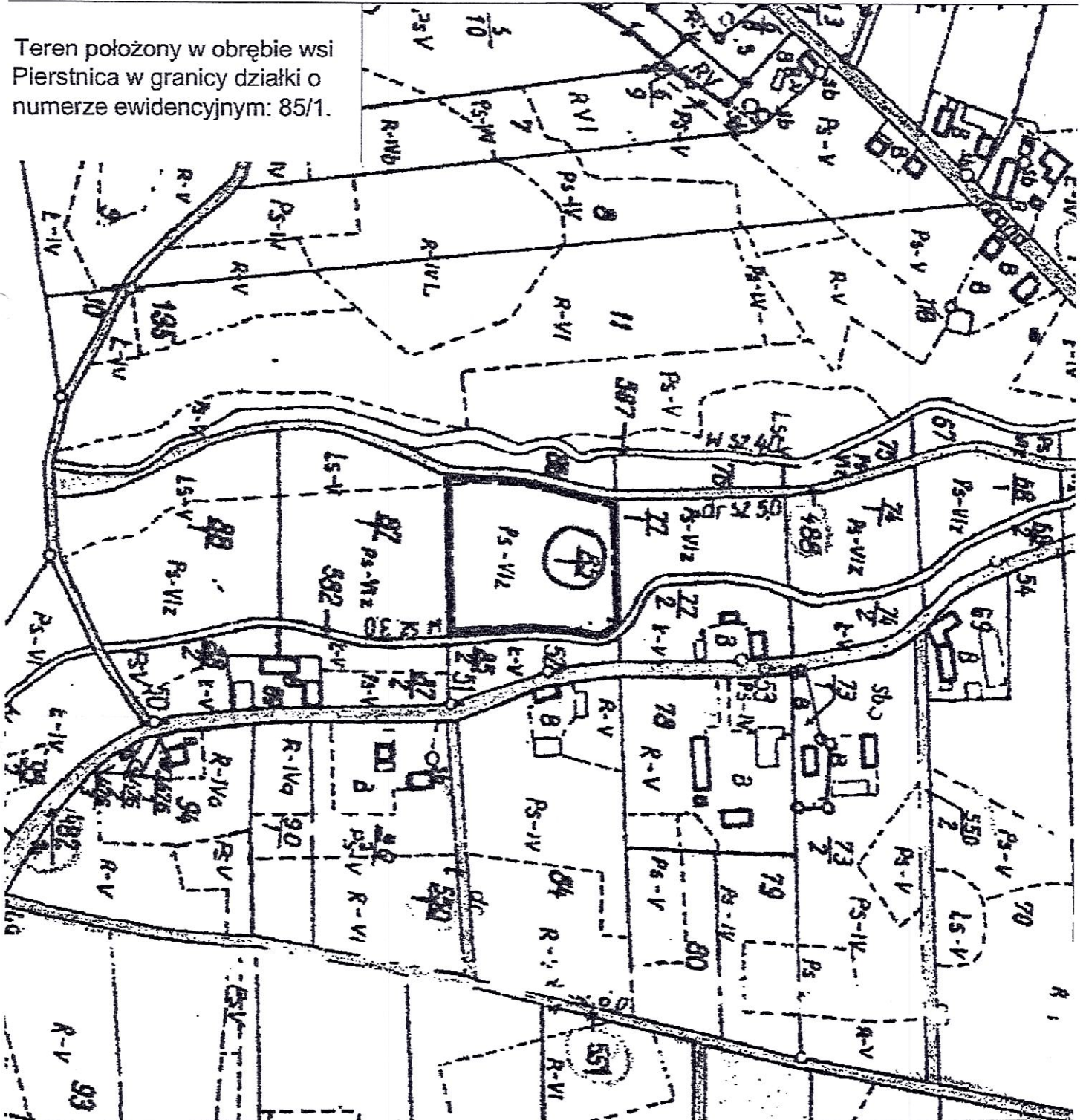
--- GRANICA OPRACOWANIA ZMIANY STUDIUM

PRZEWODNICZĄCY
Rady Gminy
Władysław Klucznik

RADA GMINY KROŚNICE
ul. Sportowa 4
56-320 KROŚNICE
tel. 38-46-014

**ZAŁĄCZNIK NR 8 DO UCHWAŁY
RADY GMINY KROŚNICE NR VII/46/07
Z DNIA 25 LIPCA 2007 ROKU**

Teren położony w obrębie wsi
Pierstnica w granicy działki o
numerze ewidencyjnym: 85/1.



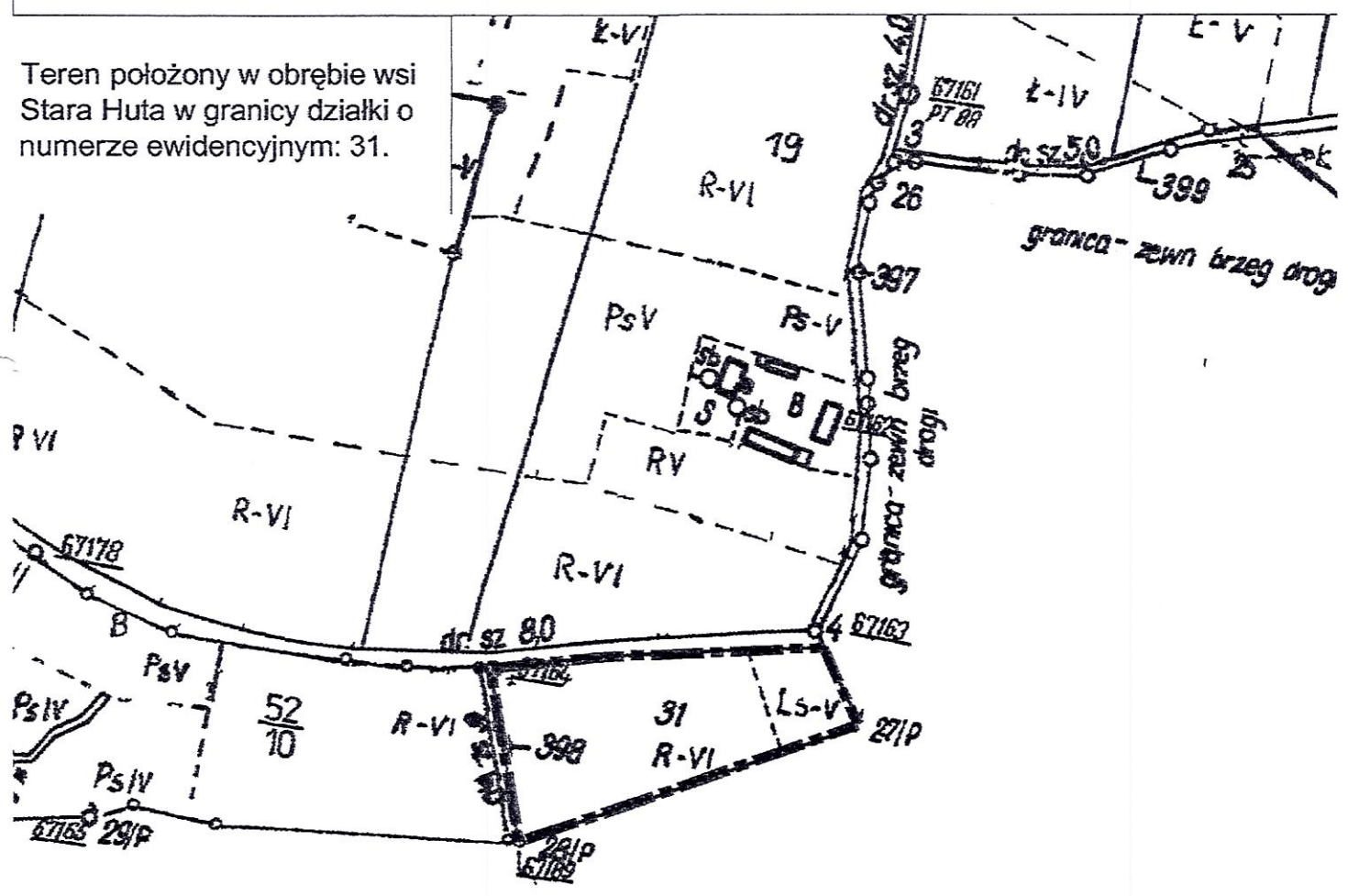
--- GRANICA OPRACOWANIA ZMIANY STUDIUM

PRZEWODNICZĄCY
Rady Gminy
Władysław Klucznik

RADA GMINY KROŚNICE
ul. Sportowa 4
56-320 KROŚNICE
tel. 38-46-014

ZAŁĄCZNIK NR 9 DO UCHWAŁY RADY GMINY KROŚNICE NR VII/46/07 Z DNIA 25 LIPCA 2007 ROKU

Teren położony w obrębie wsi
Stara Huta w granicy działki o
numerze ewidencyjnym: 31.



GRANICA OPRACOWANIA ZMIANY STUDIUM

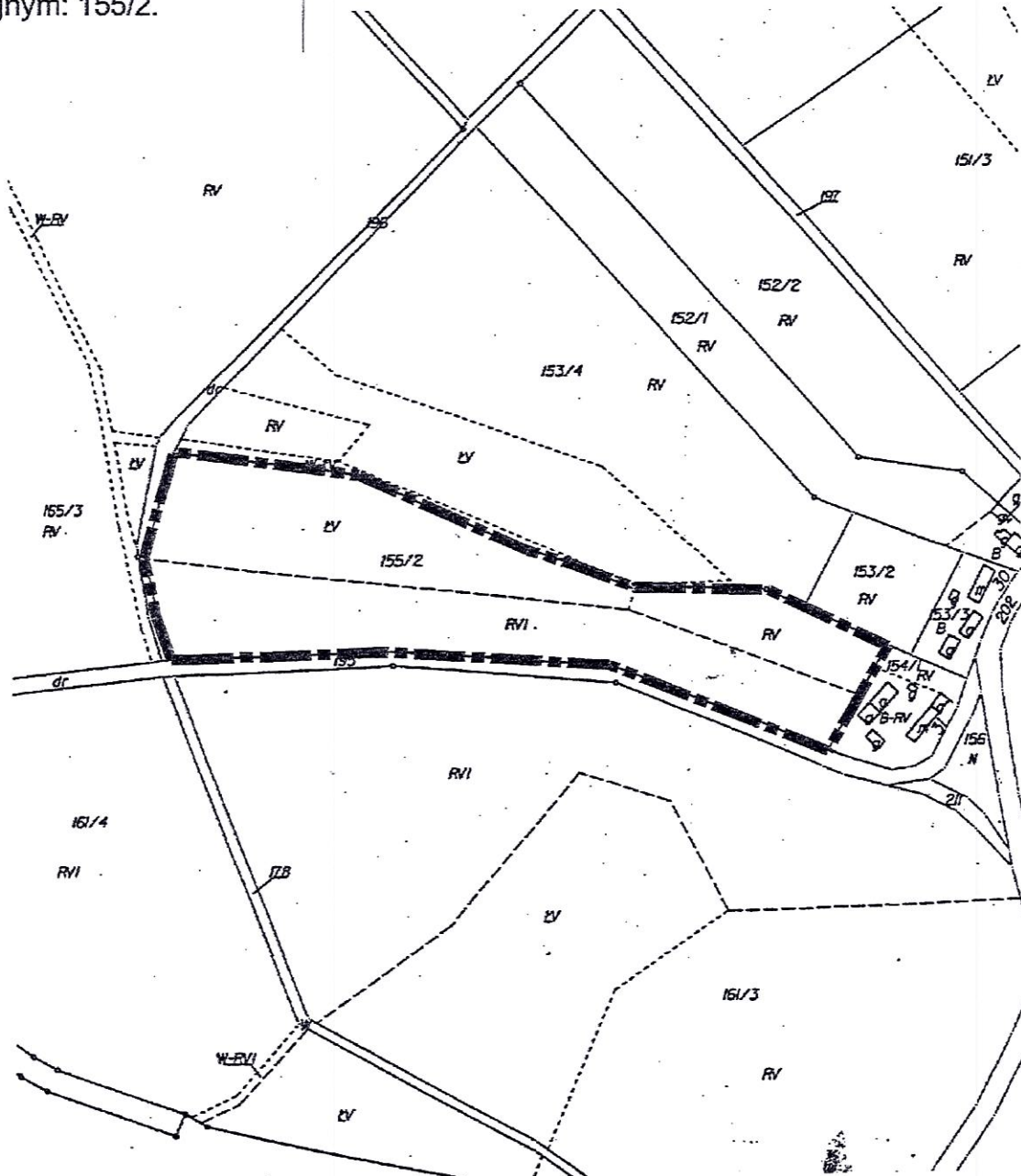
PRZEWODNICZĄCY
Rady Gminy
Władysław Klucznik

181

RADA GMINY KROŚNICE
ul. Sportowa 4
56-320 KROŚNICE
tel. 33-46-014

**ZAŁĄCZNIK NR 10 DO UCHWAŁY
RADY GMINY KROŚNICE NR V.III/46/07
Z DNIA 25 LIPCA 2007 ROKU**

Teren położony w obrębie
wsi Kuźnica Czeszycka
w granicy działki o numerze
ewidencyjnym: 155/2.



GRANICA OPRACOWANIA ZMIANY STUDIUM

PRZEWODNICZĄCY
Rady Gminy
Władysław Klucznik