

U C H W A Ł A Nr XXXV/248/06
RADY GMINY KROŚNICE
z dnia 27 września 2006 roku

o przystąpieniu do sporządzenia miejscowego planu zagospodarowania przestrzennego terenów w Gminie Krośnice

Na podstawie art. 18 ust. 2 pkt 5 ustawy z dnia 08 marca 1990 roku o samorządzie gminnym (Dz.U. z 2001r. Nr 142 poz. 1591, z późn. zm.) oraz art. 14 ustawy z dnia 27 marca 2003 roku o planowaniu i zagospodarowaniu przestrzennym (Dz. U. Nr 80 poz. 717 z późn. zm.)

Rada Gminy
uchwala co następuje:

§ 1

Wójt Gminy przystąpi do sporządzania miejscowego planu zagospodarowania przestrzennego na terenie Gminy Krośnice, w miejscowości Czarnogoździce dla działek nr ewid. 109/7; 3/22; 5/46 oraz w miejscowości Świebodów dla działek nr ewid. 55/2; 55/3; 55/4; 55/5; 55/6; 55/7; 55/8; 55/9; 55/10; 93/7.

§ 2

W planie należy uwzględnić zakres wynikający z art. 15 ustawy z dnia 27 marca 2003 r. o planowaniu i zagospodarowaniu przestrzennym.

§ 3

Wykonanie uchwały powierza się Wójtowi Gminy Krośnice.

§ 4

Uchwała wchodzi w życie z dniem podjęcia.

PRZEWODNICZĄCY
RADY GMINY
Stanisław Biń
Stanisław Biń

RADA GMINY KROŚNICE
ul. Sportowa 4
56-320 KROŚNICE
tel. 88-46-014

MS

ZAŁACZNIK NR 1
do Uchwały nr XXXV/248/06
Rady Gminy Krośnice
z dnia 27 września 2006 roku

UZASADNIENIE

O przystąpieniu do sporządzania miejscowego planu zagospodarowania przestrzennego, zgodnie z art.14 ust.1 ustawy z dnia 27 marca 2003 r. o planowaniu i zagospodarowaniu przestrzennym, rozstrzyga Rada Gminy w drodze uchwały.

Uchwała Rady Gminy w Krośnicach o przystąpieniu do sporządzania miejscowego planu zagospodarowania przestrzennego terenów w miejscowości Czarnogoździce dla działek nr ewid. 109/7; 3/22; 5/46 oraz w miejscowości Świebodów dla działek nr ewid. 55/2; 55/3; 55/4; 55/5; 55/6; 55/7; 55/8; 55/9; 55/10; 93/7 na terenie oznaczonym w załączniku nr 2 niniejszej uchwały, rozpocznie tryb formalno - prawny sporządzania planów stosownie do zapisów w/w ustawy.

Podjęcie nowej uchwały o przystąpieniu do sporządzania planu miejscowego zgodnie z art. 14 ust. 5 powołanej ustawy o planowaniu i zagospodarowaniu przestrzennym zostało poprzedzone szeregiem analiz o charakterze funkcjonalnym, przestrzennym i terenowo-prawnym, które potwierdzają zasadność przystąpienia do sporządzania w/w planu.

Potwierdza to również zainteresowanie właściciela terenów sporządzeniem w/w planu na własny koszt co daje gwarancję realizacji ustaleń planu.

W związku z powyższym sporządzenie miejscowego planu zagospodarowania przestrzennego terenów w gminie Krośnice jest uzasadnione.

PRZEWODNICZĄCY
RADY GMINY
Bień
Stanisław Bień

Załącznik nr 2 do uchwały nr XX XVI/248/06 Rady Gminy Krośnice z dnia 27 września 2006 roku

GRANICA OPRAĆOWANIA

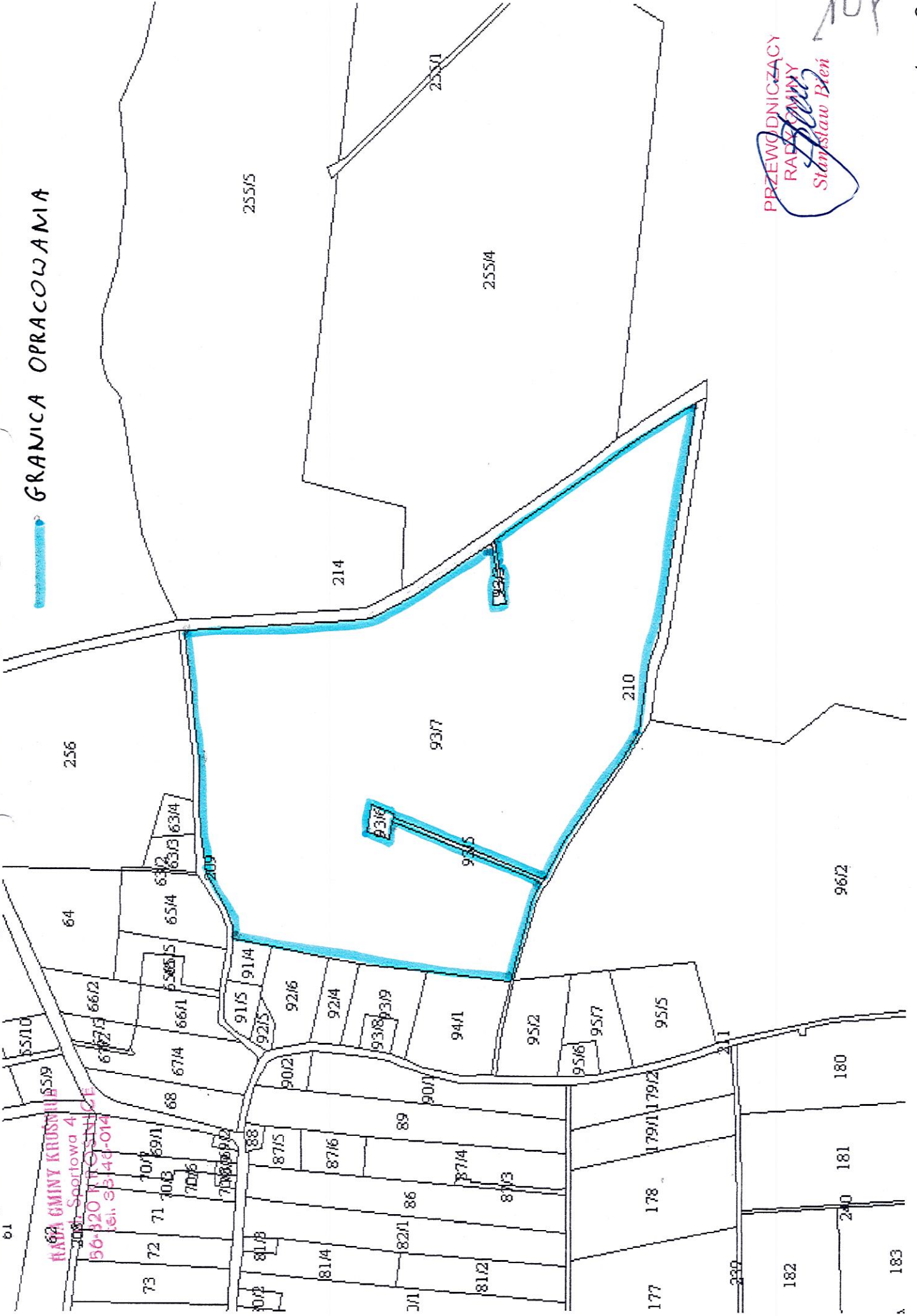
RADA GMINY KROŚNICE
ul. Sportowa 4
56-320 KROŚNICE
tel. 98-46-014



PRZEWODNICZĄCY
RADY GMINY
Stawisław Bień

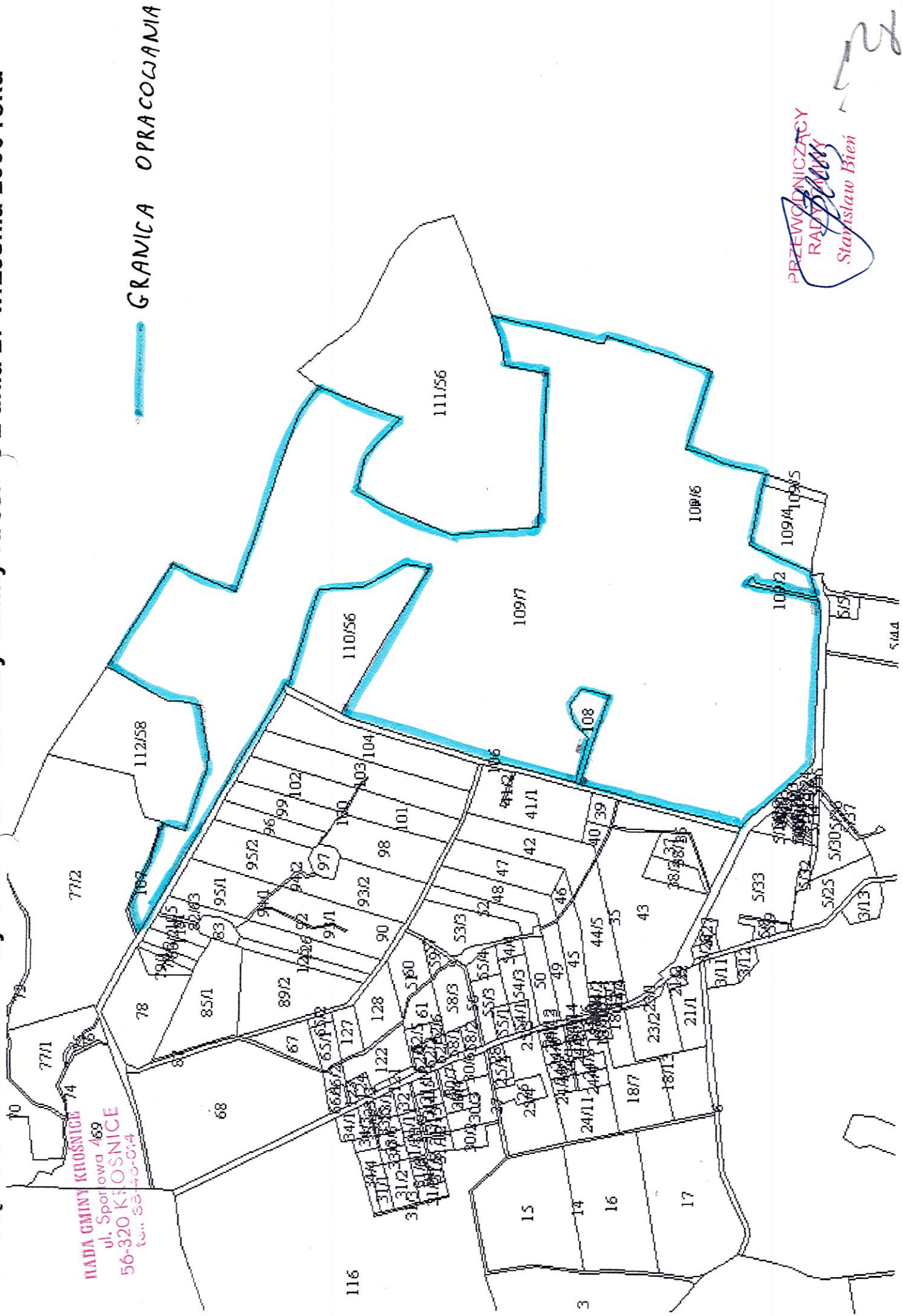
Załącznik nr 2 do uchwały nr XXXV/248/06 Rady Gminy Krośnice z dnia 27 września 2006 roku

GRANICA OPRACOWANIA



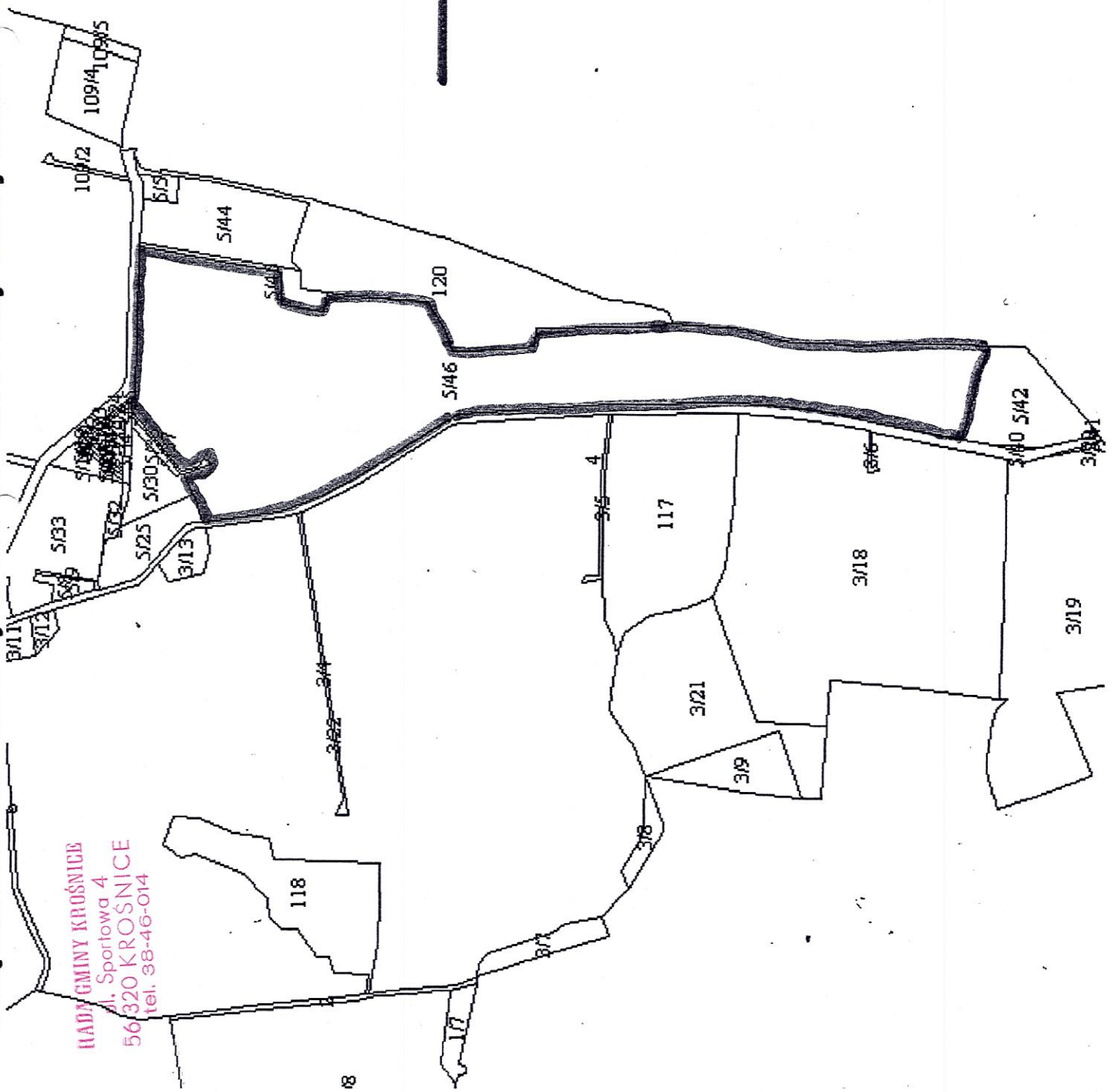
PRZEWDNICZĄCY
RADY GMINY
Stanisław Bien
Staniław Bien

Załącznik nr 2 do uchwały nr XXxVI/248/06 Rady Gminy Krośnice z dnia 27 września 2006 roku



Załącznik nr 2 do uchwały nr XXV/VI/248/06 Rady Gminy Krośnice z dnia 27 września 2006 roku

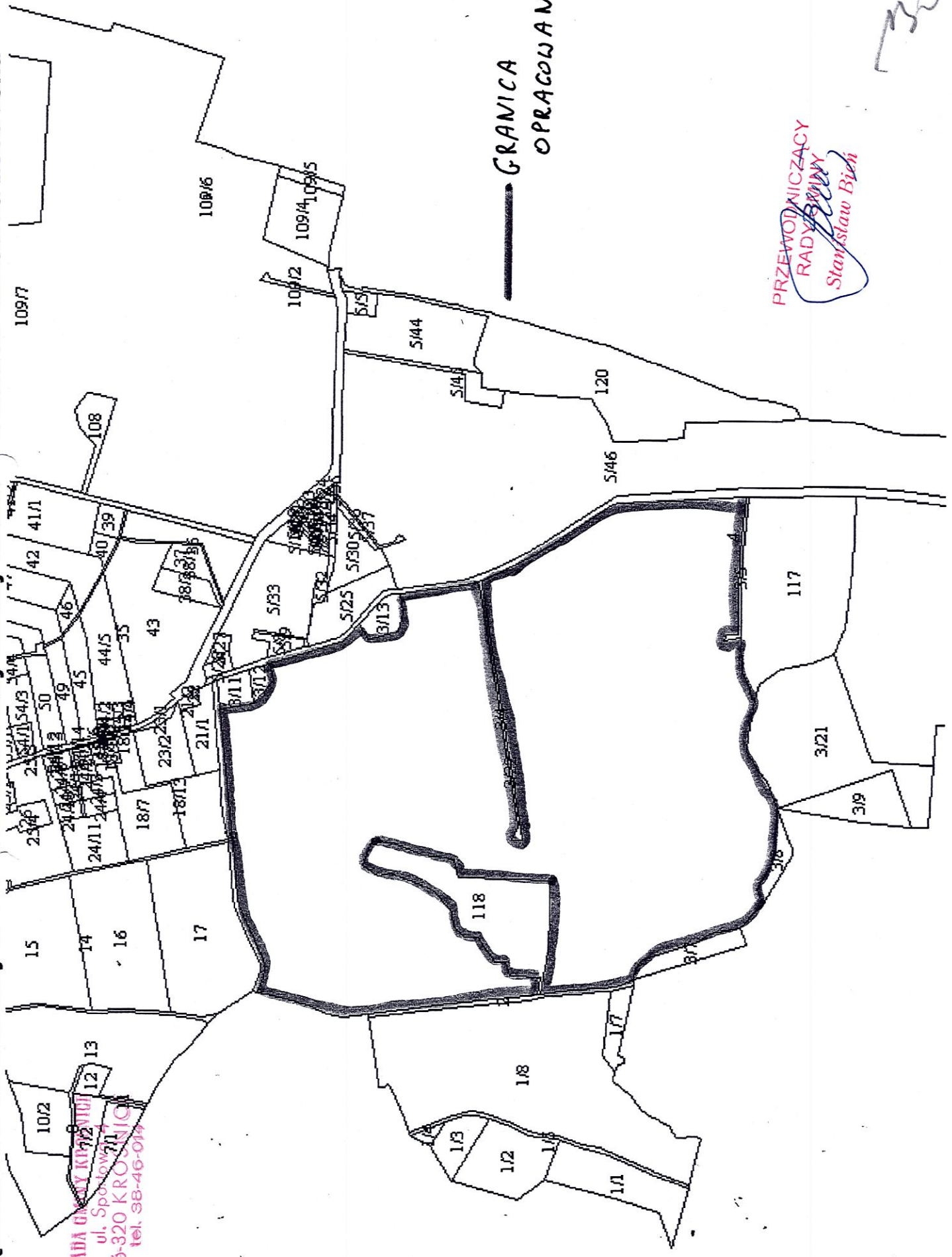
HADY GMINY KROŚNICE
ul. Sportowa 4
56-320 KROŚNICE
tel. 38-46-014



—— GRANICA OPRACOWANIA

PRZEWODNICZĄCY
RADY GMINY
Stanisław Bien
Staw Bień

Załącznik nr 2 do uchwały nr XXV/248/06 Rady Gminy Krośnice z dnia 27 września 2006 roku



RADA GMINY KROŚNICE
ul. Sportowa 7
56-320 KROŚNICE
tel. 38-46-044

GRANICA
OPRACOWANIA

PRZEWODNICZĄCY
RADY GMINY
Stanisław Bień

30