

421  
226

UCHWAŁA NR ~~XXV/166/2001~~ RADY GMINY KROŚNICE  
Z DNIA ~~...17...10...~~ 2001 R.

w sprawie zmiany

w „**Miejscowym planie zagospodarowania przestrzennego terenu górniczego „Wierzchowice” wraz ze zmianami planów zagospodarowania przestrzennego:**

1) gminy Krośnice (zatwierdzonego Uchwałą Rady Gminy Krośnice Nr XV/85/92 z dnia 23 stycznia 1992 r. w sprawie planu zagospodarowania przestrzennego Gminy Krośnice – ogłoszoną w Dz. U. Woj. Wrocławskiego Nr 4 z dnia 06.04.1992 i zmienionego Uchwałą Rady Gminy Krośnice Nr VI /30/94 z dnia 30 listopada 1994 r. w sprawie zmian do planu – ogłoszoną w Dz. U. Woj. Wrocławskiego Nr 13 z dnia 15.12.1994 r.) i

2) gminy Milicz (zatwierdzonego Uchwałą Rady Miasta i Gminy Milicz Nr XVII/132/92 z dnia 9 marca 1992 r. – ogłoszoną w Dz. U. Woj. Wrocławskiego Nr 5 z dnia 27.04.1992 r.)”

uchwalonym Uchwałą Nr XXXVIII/225/98 Rady Gminy Krośnice z dnia 18 czerwca 1998 r., ogłoszoną w Dz. Urz. Woj. Wrocławskiego Nr 10 z dnia 07.07.1998 r. poz. 99.

Na podstawie art.18 ust. 2 pkt. 5 ustawy z dnia 8 marca 1990 r. o samorządzie gminnym (tekst jednolity - Dz. U. z 1996r. Nr 13 poz. 74 z późniejszymi zmianami), art. art. 13 ust.1 pkt 1 i 26 ustawy z dnia 7 lipca 1994 r. o zagospodarowaniu przestrzennym (tekst jednolity - Dz. U. z 1999 r. Nr 15, poz. 139 z późniejszymi zmianami) oraz art. 53 ust. 1 ustawy z dnia 4 lutego 1994 r. – prawo geologiczne i górnicze (Dz. U. z 1994 r. Nr 27, poz. 98 z późniejszymi zmianami)

Rada Gminy uchwała co następuje:

§1

1. W „**Miejscowym planie zagospodarowania przestrzennego terenu górniczego „Wierzchowice” wraz ze zmianami planów zagospodarowania przestrzennego:**

3) gminy Krośnice (zatwierdzonego Uchwałą Rady Gminy Krośnice Nr XV/85/92 z dnia 23 stycznia 1992 r. w sprawie planu zagospodarowania

przestrzennego Gminy Krośnice – ogłoszoną w Dz. U. Woj. Wrocławskiego Nr 4 z dnia 06.04.1992 i zmienionego Uchwałą Rady Gminy Krośnice Nr VI /30/94 z dnia 30 listopada 1994 r. w sprawie zmian do planu – ogłoszoną w Dz. U. Woj. Wrocławskiego Nr 13 z dnia 15.12.1994 r.) i

4) gminy Milicz (zatwierdzonego Uchwałą Rady Miasta i Gminy Milicz Nr XVII/132/92 z dnia 9 marca 1992 r. – ogłoszoną w Dz. U. Woj. Wrocławskiego Nr 5 z dnia 27.04.1992 r.)”

wyznacza się tereny niezbędne do usytuowania stacji elektroenergetycznej 110 kV oraz dwóch kablowych linii elektroenergetycznych 110 kV, łączących tę stację z ośrodkiem centralnym Podziemnego Magazynu Gazu „Wierzchowice”.

2. Tereny , o których mowa w ust. 1 , ustalone są na „Rysunku zmiany w planie” w skali 1:5000 , stanowiącym załącznik do niniejszej Uchwały.

3. Rysunek , o którym mowa w ust. 2 obowiązuje w pełnym zakresie.

## §2

W tekście Uchwały Nr XXXVIII/225/98 z dnia 18 czerwca 1998 r. wprowadza się następujące zmiany:

1) w § 32 ust. 4 przed wyrazami : „linii energetycznej 110 kV „, dodaje się wyraz : „napowietrznej” ;

2) w § 37 ust.5 dotychczasową treść oznacza się jako pkt.1 oraz dodaje się pkt 2 w brzmieniu :

„2) Integralnie związaną z inwestycją Podziemnego Magazynu Gazu „Wierzchowice” będą dwie kablowe linie elektroenergetyczne 110 kV prowadzone w pasach terenu o szerokości 3,0 m. oraz stacja elektroenergetyczna 110 kV usytuowana na części działki nr 266/1 obręb Wierzchowice, służące przekazywaniu z ośrodka centralnego PMG nadwyżek energii do Krajowego Systemu Elektroenergetycznego w okresach braku obciążenia własnego oraz do poboru energii z sieci w celu zasilania odbiorników PMG, w stanach awaryjnych elektrowni potrzeb własnych. Dla łączności pomiędzy PMG, a dyspozycją mocy, wzdłuż linii kablowych, w odległości ok. 1,0m., ułożone będą kable światłowodowe. Linie kablowe będą prowadzone na głębokości 1,0 m. pod powierzchnią gruntu. Pod drogami linie te będą ułożone w przepustach rurowych. Wzdłuż tras linii kablowych na czas ich budowy nastąpi czasowe wyłączenie gruntów z produkcji rolniczej. Na odcinku równoległym do istniejącego rowu melioracyjnego odległość linii kablowej od tego rowu nie może być mniejsza niż 5,0 m.”

22

§3

Pozostałe ustalenia planu nie ulegają zmianie.

§4

Wykonanie Uchwały powierza się Zarządowi Gminy Krośnice.

§5

Uchwała wchodzi w życie w terminie 14 dni od daty jej ogłoszenia w Dzienniku Urzędowym Województwa Dolnośląskiego.

PRZEWODNICZĄCY  
RADY GMINY

Józef Witek




# RYСУNEK ZMIANY W PLANIE skala 1:5000

Załącznik do Uchwały Nr XXV/166/2.004..... Rady Gminy Krośnice z dnia 17.10.....2001 r.  
w sprawie zmiany w:

- "Miejscowym planie zagospodarowania przestrzennego terenu górniczego "Wierchowice" wraz ze zmianami planów zagospodarowania przestrzennego:  
1) gminy Krośnice (zatwierdzonego Uchwałą Rady Gminy Krośnice Nr XV/89/92 z dnia 23 stycznia 1992 r. i zmienionego Uchwałą Rady Gminy Krośnice Nr VI/30/94 z dnia 30 listopada 1994 r.)  
2) gminy Milicz (zatwierdzonego Uchwałą Rady Miasta i Gminy Milicz Nr XVII/132/92 z dnia 9 marca 1992 r.)"

PRZEWODNICZĄCY  
RADY GMINY  
*Józef Witek*

## OBJAŚNIENIA DO ZMIANY W PLANIE

-  granica zmiany w planie
-  trasy szerokości 3,0 m dwóch elektroenergetycznych linii kablowych 110 kV
-  EEG stacja elektroenergetyczna 110 kV

### OBJAŚNIENIA

Ido obokwielkiego m.p.z.p. terenu górniczego "Wierchowice"  
- Uchwała Nr XXXVI/228/98 Rady Gminy Krośnice z dnia 16 czerwca 1998 r.

▲/▲\* GRANICE OBRĘBÓW

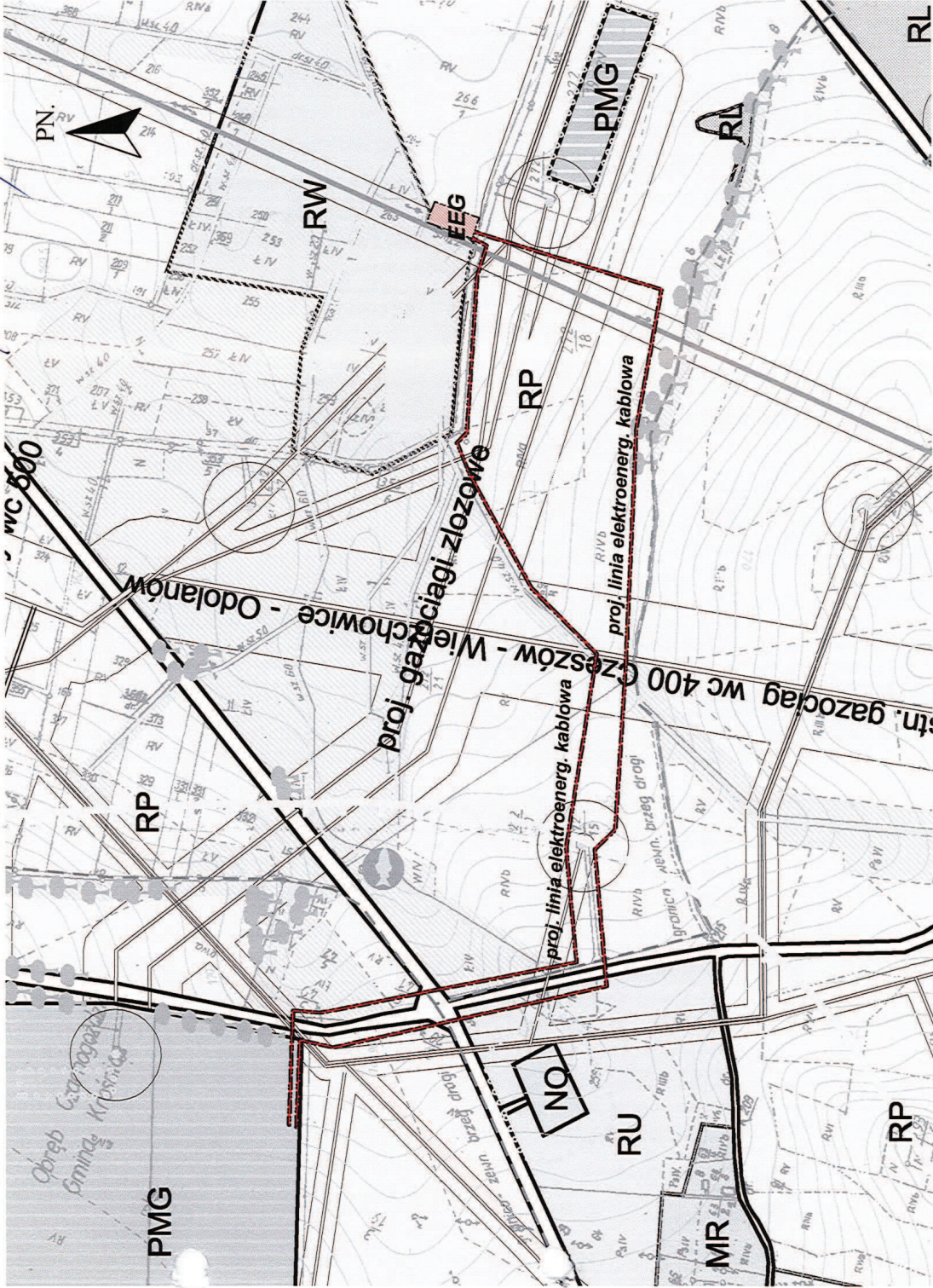
- PRZEZNACZENIE TERENÓW**
- TERENY LASÓW
  - UPRAWY ROLNE I TRWAŁE UŻYTKI ZIELONE
  - TERENY SIEDLISK ROLNICZE
  - DRÓGI PUBLICZNE
  - WODY STOJĄCE I PŁYNĄCE
  - TERENY PRODUKCJI ZWIĘRZEJ I USŁUG DLA ROLNICTWA
  - STAWY RYBNE (P - PLANOWANE)
  - OBIEKTY PODZIEMNEGO MAGAZYNU GAZU "WIERZCHOWICE"
  - OCZYSZCZALNIE ŚCIEKÓW

### ELEMENTY LINIOWEJ INFRASTRUKTURY TECHNICZNEJ


- GAZOCIĄGI ISTNIEJĄCE
- DN 400 mm - magistralny
- GAZOCIĄGI PROJEKTOWANE
- DN 1000 mm - magistralny

### ZASADY SZCZEGÓLNE OCHRONY I KSZTAŁTOWANIA ŚRODOWISKA

- OCHRONA ŚRODOWISKA PRZYRODNICZEGO
- STREFA EKOSYSTEMÓW WODNO-LĄKOWYCH
- ZADRZEWIENIA
- OBSZAR WYSOKIEJ OCHRONY (OWO)
- ZBIORNIKA PRADOLINA BARYCZ - GŁOGÓW
- OBSZARY OGRANICZONEGO UŻYTKOWANIA
- DLA GAZOCIĄGÓW WYSOKOPRĘŻNYCH (ODLEGŁOŚĆ PODSTAWOWA)
- DLA LINII I STACJI ELEKTROENERGETYCZNYCH
- DLA OCZYSZCZALNI ŚCIEKÓW



100 0 100 200 300 400 500 metry skala 1:5000



Biuro Studiów i Projektów Gazownictwa  
**GAZOPROJEKT**  
Spółka Akcyjna

**CARDO**

zespół autorski:  
arch. Krystyna Babiaj - Szostek  
arch. Ewa Jurkowska  
opracowanie inżynierskie nr 102/99

opracowanie komputerowe:  
Maciej Jędrzejczak

**PRACOWNIA PROJEKTOWO-USŁUGOWA**  
urbanistyka, architektura, inżynieria

temat:  
Zmiana w „Miejscowym planie zagospodarowania przestrzennego terenu górniczego »Wierchowice« wraz ze zmianami planów zagospodarowania przestrzennego terenów górnich i wsi Wierchowice, w ramach planu miejscowego »Wierchowice« (obojętne) uchwałą Rady Gminy Wierchowice z dnia 16 czerwca 1998 r. na terenie wsi Czarnopole, Swebodów i Wierchowice)

Podpisano:  
Nr 216/2000

Data:  
2001 r.

PRZEWODNICZĄCY  
RADY GMINY  
*Józef Witek*