

**Uchwała Nr XXIX/196/2002**  
**Rady Gminy Krośnice z dnia 24 kwietnia 2002 r.**

**w sprawie nadania nazw ulic w obrębie wsi Krośnice.**

Na podstawie art.18 ust 2 pkt. 13 ustawy z dnia 8 marca 1990 r. o samorządzie gminnym (tekst jednolity z 2001 r. Dz. U. Nr 142, poz.1591) Rada Gminy Krośnice uchwala co następuje:

**§ 1**

Nadaje się następujące nazwy ulic we wsi Krośnice:

1. ul. Owocowa           działka Nr 72/13
2. ul. Słoneczna       działka Nr 266/5, 266/3, 434
3. ul. Jasna             działka Nr 201/7, 201/1
4. ul. Tęczowa         działka Nr 61/1
5. ul. Spacerowa       działka Nr 459
6. ul. Śliczna          działka Nr 434, 194/9, 196/3, 196/9

Zgodnie ze szkicami sytuacyjnymi załączniki od 1 do 6.

**§ 2**

Wykonanie uchwały powierza się Zarządowi Gminy Krośnice.

**§ 3**

Uchwała podlega opublikowaniu w Dzienniku Urzędowym Województwa Dolnośląskiego i wchodzi w życie po upływie 14 dni od dnia ogłoszenia.

PRZEWODNICZĄCY  
RADY GMINY  
Józef Witek

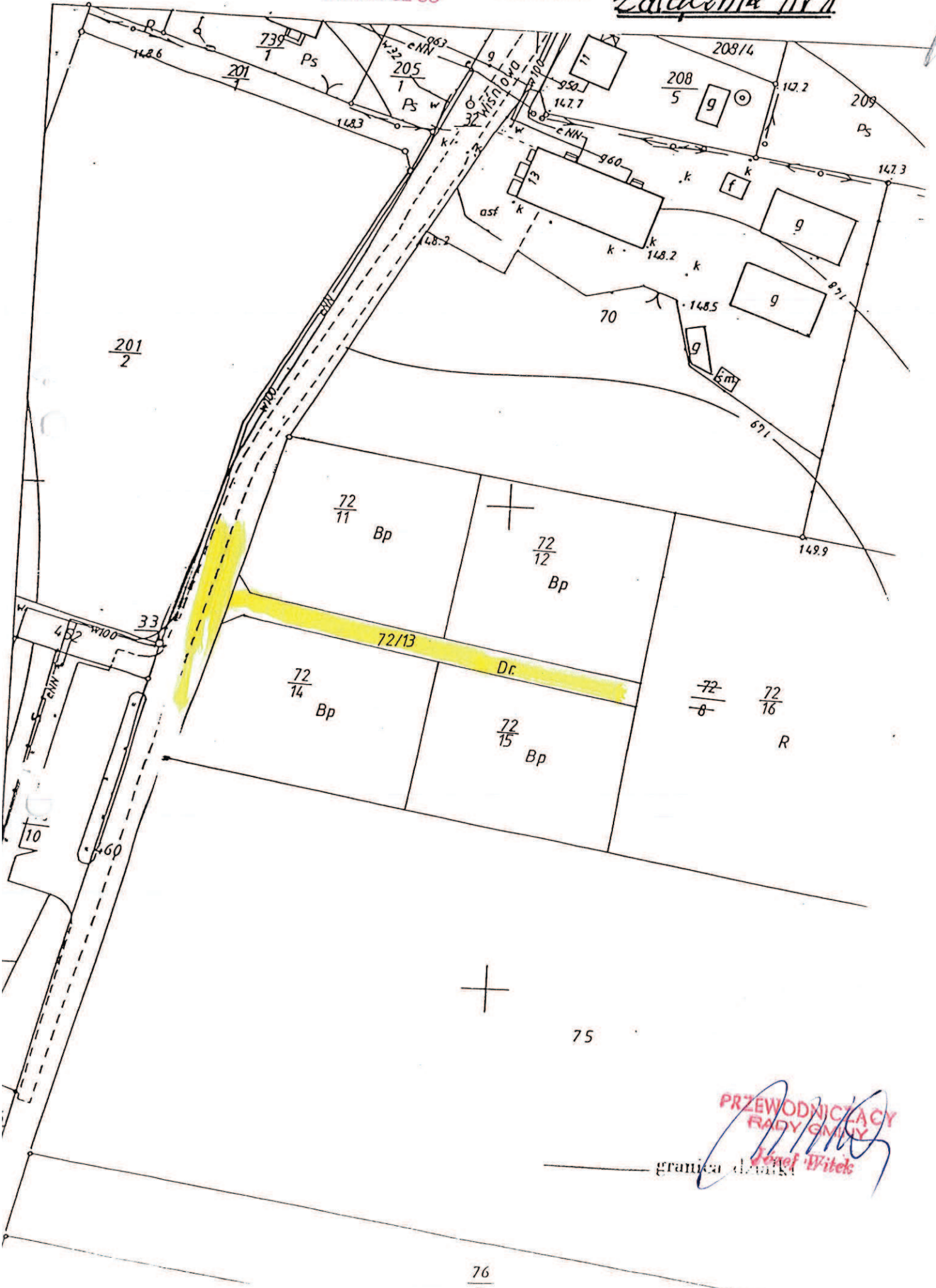
Do projektu należały  
w sprawie nadania nazw ulicom  
w obszarze wsi Krośnice.

1. poz. 1 - owocowa, jest to działka przy ul. Wiśniowej  
na gruntach Pana Przerwy.
2. poz. 2 - słoneczna, jest to działka za piekarnicą  
budowla m.in. Pani Powozek.
3. poz. 3 - jasna - przy ul. Wiśniowej, działka  
przy Panu Dulnym.
4. poz. 4 - tęcza - w przeszłości proponowana jako  
zielona, na wniosek zaintereso-  
wanych proponuje się nazwę  
ul. Tęczowej.
5. poz. 5. spacerowa - od ul. Łąkowej i Ogrodowej  
do lasu i w kierunku ul. Tęczowej,  
budowla m.in. Pana Stolarza
6. poz. 6. słiczna - jest to ulica prowadząca  
do budowli T.P. Wolińskiego  
i Białka (za Urzędem Gminy).

Krośnice, dn. 11 lutego 2022r.

KIEROWNIK REFERATU  
Gosp. Gruntami i Gosp. Komunalnej  
mgr inż. Józef Bazelka

PRZEWODNICZĄCY  
RADY GMINY  
Józef Witek

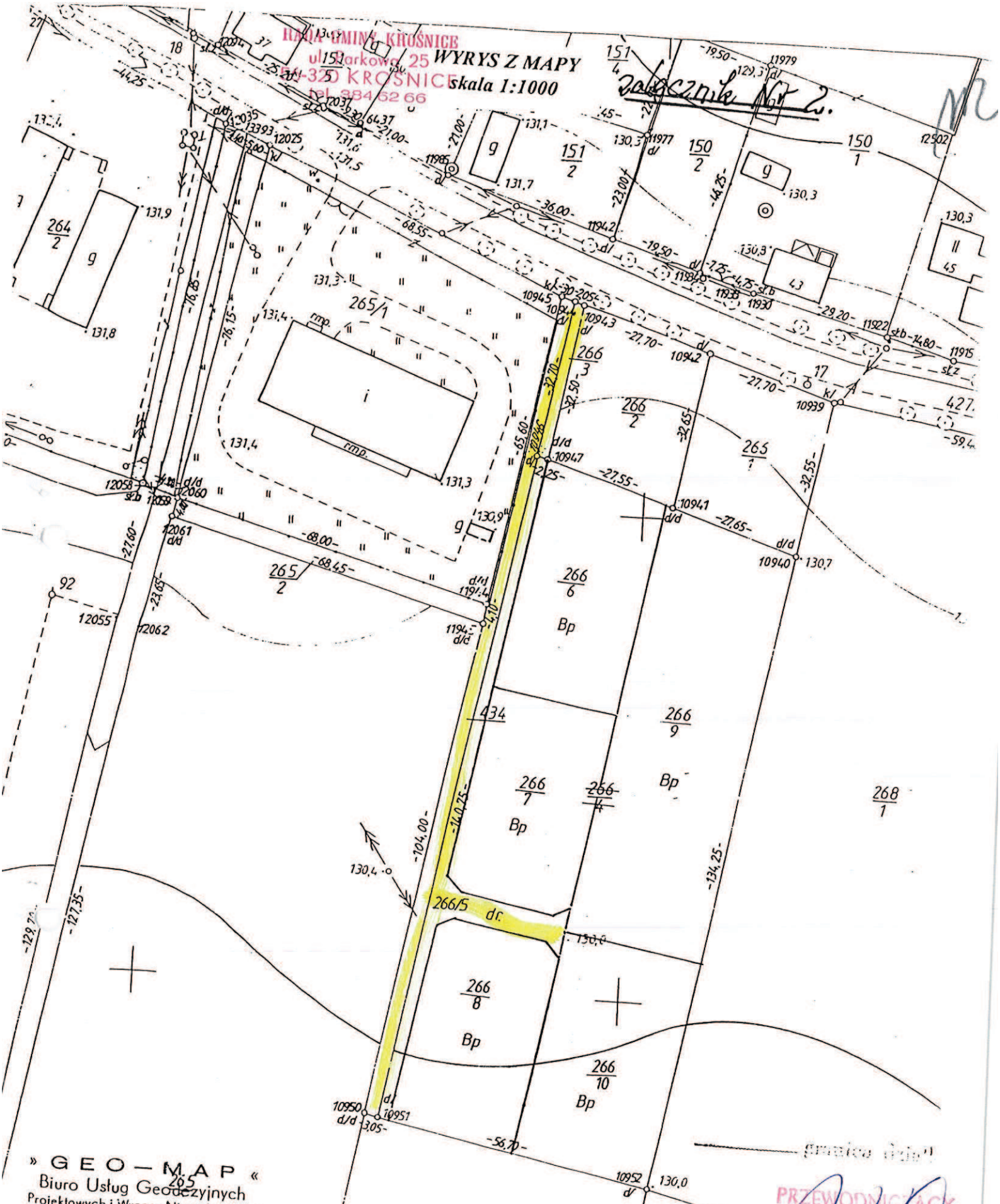


PRZEWODNICZĄCY  
RADY GMINY  
*[Signature]*  
Janek Witels

granica działki

**MIASTO GMINY KROSZNICE**  
**WYRYS Z MAPY**  
**skala 1:1000**

*Załącznik Nr 2.*



» **GEO-MAP** «  
 Biuro Usług Geodezyjnych  
 Projektowych i Wyceny Nieruchomości  
 56-300 Milicz, Ogrodowa 1  
 tel. (071) 38 42 504

sporządził: **1999 -11- 09**  
**Bogdan Laszula**  
 UPRAWNIONY GEODETA  
 53-332 WIOCLAW ul. Powstańców Śl. 54/21  
 Świadcwo Nr 12409 z dnia 21.11.1992 r.  
 wydany przez Minister. Gospodarki  
 Przestrzennej i Budownictwa

**PRZEWODNICZĄCY**  
**RADY GMINY**  
*Przewodniczący*  
**Jan Witek**

Załącznik Nr 1  
 Niniejszy projekt podziału nieruchomości został zatwierdzony decyzją  
**HOJTA GMINY KROSZNICE**  
 22.11.1999 z dn.  
 Nr **REGI GE. 1.6011-18/99**

*Tuzub*

BIURO GEODEZJI I TERENÓW ROLNYCH  
we Wrocławiu  
REJONOWY ODDZIAŁ  
pl. Ks. Waresia 7  
56-300 MILICZ  
tel. 384 28 10

BIURO GMINY KROŚNICE  
ul. Parkowa 25  
56-300 KROŚNICE  
tel. 384 62 66

Załącznik Nr 3

Województwo: dolnośląskie  
Powiat: milicki  
Gmina: Krośnice  
Obręb: KROŚNICE  
Arkusz mapy: 1

## PROJEKT PODZIAŁU NIERUCHOMOŚCI

położonej w miejscowości: Krośnice ulica Wiśniowa nr domu  
księga wieczysta nr 18217  
właściciel: GMINA KROŚNICE

stary stan						nowy stan							
numer			rodzaj użytków	powierzchnia			numer			rodzaj użytków	powierzchnia		
arkusz mapy	rejestrów gruntów	działki		ha	a	m <sup>2</sup>	arkusz mapy	rejestrów gruntów	działki		ha	a	m <sup>2</sup>
1	G.33-0032	201/2	Rola	0	75	11	1	G.33-0032	201/3	Bp/R	0	20	81
							1	G.33-0032	201/4	Bp/R	0	18	32
							1	G.33-0032	201/5	Bp/R	0	16	08
							1	G.33-0032	201/6	Bp/R	0	18	40
							1	G.33-0032	201/7	Droga	0	01	50
									RAZEM		0	75	11

MAPA  
SKALA 1:1000

Uwaga:  
Granice projektowanych działek i ich numery oznaczono kolorem czerwonym

Niniejszy projekt podziału nieruchomości został zatwierdzony decyzją Wójta Gminy Krośnice

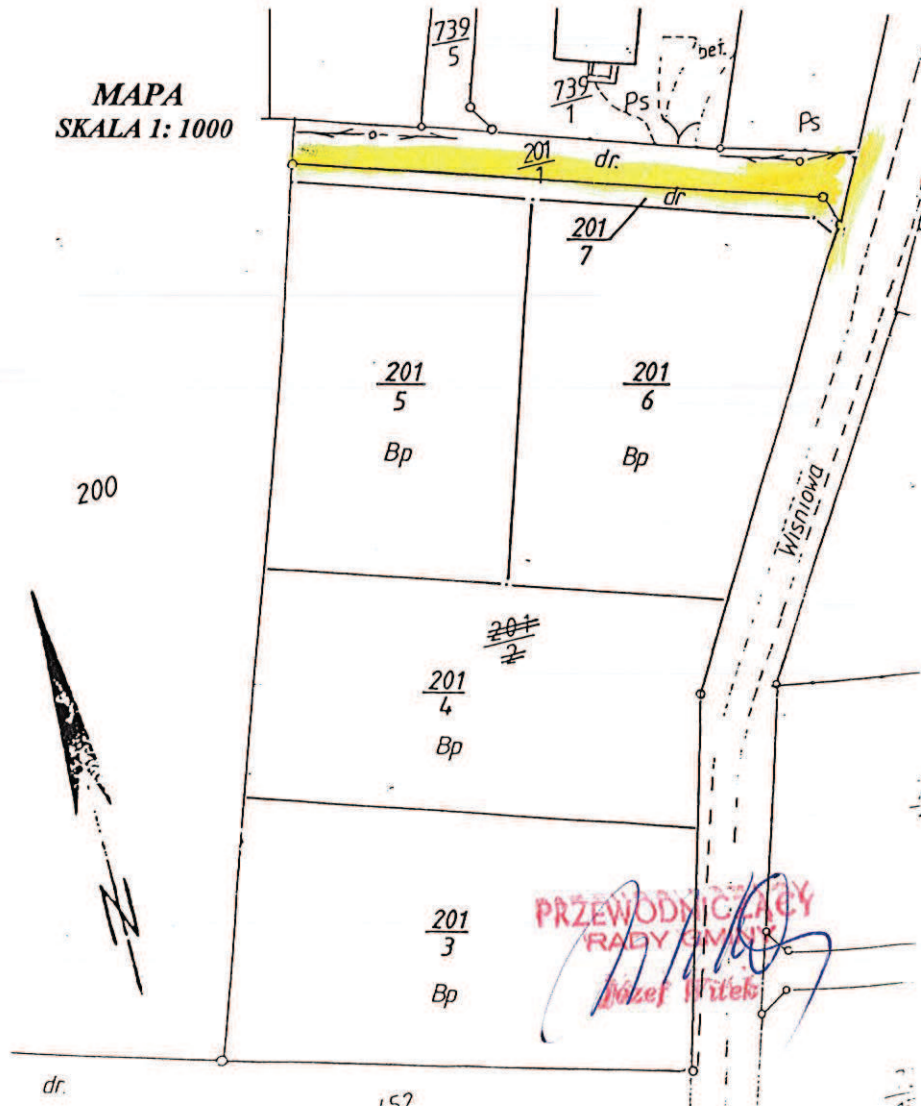
z dnia 05 czerwca 2001 r.  
nr. RGG:GK.I.6011-7/2001

WÓJT GMINY  
mgr Jan Brzyszołfik

Sporządził

BGIA we Wrocławiu  
Rejonowy Oddział w Miliczu  
STARSZY GEODETA

Kazimierz Curyk  
upr. 2001-07-27



PRZEWODNICZĄCY  
RADY GMINY  
Janek Witkec





Województwo: dolnośląskie  
Powiat: milicki  
Gmina: Krośnice  
Obręb: KROŚNICE  
Arkusz mapy: 1

## PROJEKT PODZIAŁU NIERUCHOMOŚCI

położonej w miejscowości: KROŚNICE

ulica

nr domu

księga wieczysta 18217

właściciel: GMINA KROŚNICE

stary stan						nowy stan							
numer			rodzaj użytków	powierzchnia			numer			rodzaj użytków	powierzchnia		
arkusz mapy	rejestru gruntów	działki		ha	a	2 m	arkusz mapy	rejestru gruntów	działki		ha	a	2 m
1	G.33-0032	196/2	Rola	0	25	63	1	G.33-0032	196/4	Bp/R	0	01	00
			Pastw.	0	18	23				Bp/Ps	0	03	50
			Razem	0	43	86				Razem	0	04	50
							1	G.33-0032	196/5	Bp/Ps	0	08	75
							1	G.33-0032	196/6	Bp/R	0	05	04
										Bp/Ps	0	03	70
										Razem	0	08	74
							1	G.33-0032	196/7	Bp/R	0	08	85
							1	G.33-0032	196/8	Bp/R	0	07	82
							1	G.33-0032	196/9	Droga	0	05	20
										OGÓLEM	0	43	86

MAPA  
SKALA 1: 1000

Załącznik Nr 6

Uwaga:  
Granice projektowanych działek  
i ich numery oznaczono kolorem  
czerwonym

Niniejszy projekt podziału  
nieruchomości został zatwierdzony  
decyzją Wójta Gminy Krośnice

z dnia 05.06.2001 nr REG: GK. I -

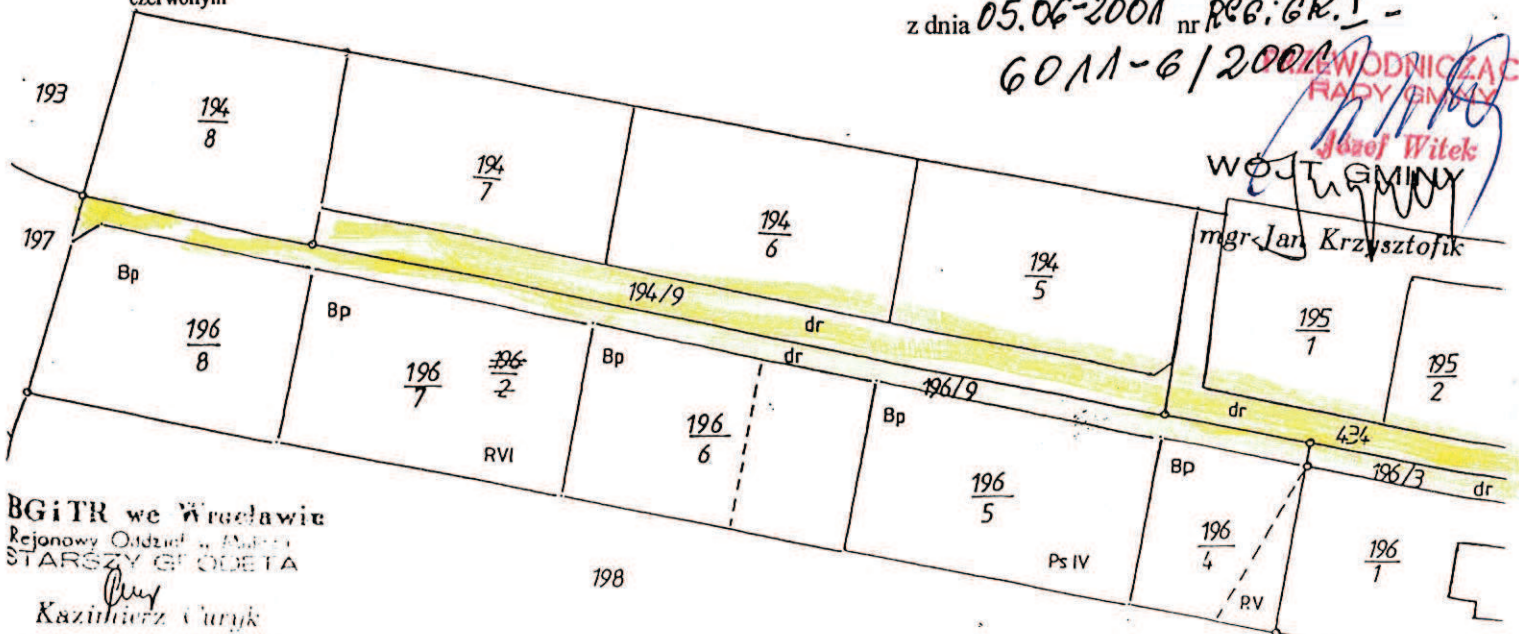
6011-6/2001

WZEWODNICZĄC  
RADY GMINY

Jan Witek

WÓJTA GMINY

mgr Jan Krzysztofik



BGiTR we Wrocławiu  
Rejonowy Oddział w Miliczu  
STARSZY GEODETA  
Kazimierz Curyk