

ZARZĄDZENIE Nr 106/2020/RGMIr

Wójta Gminy Krośnice

z dnia 02 grudnia 2020 roku

w sprawie przeznaczenia do sprzedaży nieruchomości z zasobu mienia komunalnego

Na podstawie art. 30 ust. 2 pkt. 3 ustawy z dnia 08 marca 1990 r. o samorządzie gminnym (Dz.U.2020.713 j.t. ze zm.), art. 25, ust. 1, art. 35 ust. 1 i 2 i art. 37 ust. 1 ustawy z dnia 21 sierpnia 1997 r. o gospodarce nieruchomościami (Dz.U.2020.1990.j.t.) oraz § 3 pkt. 1 i 2 Uchwały nr XXV/184/09 Rady Gminy Krośnice z dnia 22 lipca 2009 r. w sprawie określenia zasad gospodarowania gminnym zasobem nieruchomości Gminy Krośnice, zarządzam co następuje:

§ 1

Wójt Gminy Krośnice wyraża zgodę na zbycie z zasobu mienia komunalnego Gminy Krośnice niżej opisanych nieruchomości:

1. Wieś **Krośnice**, gmina Krośnice, nieruchomości gruntowa niezabudowana, działka nr **712/10** (AM-1) o powierzchni **0,7000 ha** dla której Sąd Rejonowy w Miliczu, IV Wydział Ksiąg Wieczystych w Miliczu prowadzi księgę wieczystą Nr WR1M/00020206/2 na zasadach określonych w wykazie nieruchomości przeznaczonych do sprzedaży **Nr RGMiR.6840.25.2020 z dnia 02 grudnia 2020 r.** stanowiącym załącznik nr 1 do niniejszego zarządzenia.
2. Wieś **Krośnice**, gmina Krośnice, nieruchomości gruntowa niezabudowana, działka nr **712/11** (AM-1) o powierzchni **0,7000 ha** dla której Sąd Rejonowy w Miliczu, IV Wydział Ksiąg Wieczystych w Miliczu prowadzi księgę wieczystą Nr WR1M/00020206/2 na zasadach określonych w wykazie nieruchomości przeznaczonych do sprzedaży **Nr RGMiR.6840.26.2020 z dnia 02 grudnia 2020 r.** stanowiącym załącznik nr 2 do niniejszego zarządzenia.
3. Wieś **Krośnice**, gmina Krośnice, nieruchomości gruntowa niezabudowana, działka nr **712/12** (AM-1) o powierzchni **0,6975 ha** dla której Sąd Rejonowy w Miliczu, IV Wydział Ksiąg Wieczystych w Miliczu prowadzi księgę wieczystą Nr WR1M/00020206/2 na zasadach określonych w wykazie nieruchomości przeznaczonych do sprzedaży **Nr RGMiR.6840.27.2020 z dnia 02 grudnia 2020 r.** stanowiącym załącznik nr 3 do niniejszego zarządzenia.

§ 2

Wykazy, o których mowa w § 1 podlegają wywieszeniu na tablicy ogłoszeń w siedzibie Urzędu Gminy w Krośnicach przy ul. Sportowej 4 – na okres 21 dni. Nadto informacja o ich wywieszeniu będzie podana do publicznej wiadomości w prasie lokalnej: Głos Milicza i na stronach internetowych tutejszego urzędu w Biuletynie Informacji Publicznej <http://bip.krosnice.pl>

§ 3

Wykonanie zarządzenia powierza się Kierownikowi Referatu Gospodarki Mieniem i Rolnictwa

§ 4

Zarządzenie wchodzi w życie z dniem podjęcia.




WÓJT GMINY
A. Brat
mgr Anurzej Brat

WYKAZ NR RGMiR.6840.25.2020

Wójta Gminy Krośnice
z dnia 02 grudnia 2020 r.

	Wieś Krośnice , Gmina Krośnice, działka nr 712/10 (AM-1) o powierzchni 0,7000 ha nieruchomości gruntowa niezabudowana.
	Gmina Krośnice . Księga wieczysta nr WR1M/00020206/2 prowadzona w Sądzie Rejonowym w Miliczu, IV Wydział Ksiąg Wieczystych w Miliczu.
ści	Działka 712/10 położona w peryferyjnej części wsi, pomiędzy miejscowościami Krośnice i Police, o kształcie prostokąta, w sąsiedztwie terenów o takim samym przeznaczeniu w mpzp, lasów i terenów zielonych. Przez obszar działki przebiega napowietrzna linia sieci elektroenergetycznej średniego napięcia. Nieruchomość nie posiada przyłączy do sieci infrastruktury technicznej, jednakże posiada możliwość dostępu do sieci: elektroenergetycznej, wodociągowej i kanalizacyjnej, skomunikowana z wojewódzką drogą nr 448. Nieruchomość jest obciążona umową dzierżawy do 30 września 2021 roku z zachowaniem miesięcznego okresu wypowiedzenia, którego bieg rozpoczyna się od dnia złożenia oświadczenia o wypowiedzeniu.
ie ści	Według danych ewidencji gruntów prowadzonej przez Starostwo Powiatowe w Miliczu identyfikator JRG: JRG 021302_2.0009.G.255, działka nr 712/10 (AM-1) sklasyfikowana jako: grunty orne RV- 0,7000 ha.
	Zgodnie z wypisem z miejscowego planu zagospodarowania przestrzennego gminy Krośnice zatwierdzonego przez Radę Gminy Krośnice, uchwałą nr XXXIII/186/2017 z dnia 31 stycznia 2017 r. (Dziennik Urzędowy Województwa Dolnośląskiego pozycja 751) działka nr 712/10 w obrębie wsi Krośnice, gmina Krośnice jest oznaczona symbolem: P/1 . P/1 – przeznaczenie podstawowe – tereny działalności produkcyjnej: w tym handel hurtowy i półhurtowy , obowiązuje: <u>Dopuszczalne funkcje uzupełniające</u> : bazy, składy i magazyny, obiekty biurowe, obiekty rzemieślnicze, tereny obsługi komunikacyjnej i transportu, elementy reklamowe, zielenie urządzone, urzędnia towarzyszące. Dopuszcza się lokalizację stacji transformatorowych na terenach własnych inwestorów, służące obsłudze terenów na których są zlokalizowane oraz terenów sąsiednich. Działka leży w strefie „OW” ochrony konserwatorskiej zabytków archeologicznych. W związku, że obszar objęty planem znajduje się w obrębie wsi o metryce średniowiecznej wprowadza się strefę ochrony konserwatorskiej „OW” dla zabytków archeologicznych. Zasięg strefy uznaje się za równoznaczny z obszarem ujętym w wykazie zabytków. Obowiązują ustalenia: dla inwestycji związanych z pracami ziemnymi wymagane jest przeprowadzenie badań archeologicznych, zgodnie z przepisami odrębnymi. Przez działkę 712/10 przebiega linia sieci elektroenergetycznej średniego napięcia. Przez obszar objęty planem przechodzą linie napowietrzne 20kV – obowiązują strefy ograniczonego użytkowania zgodnie z przepisami odrębnymi.

<p>Mapa</p>	
<p>Cena nieruchomości</p>	<p>152.000,00- zł (słownie: sto pięćdziesiąt dwa tysiące złotych). Przy sprzedaży niniejszej nieruchomości zastosowanie będą miały przepisy ustawy z dnia 11 marca 2004 roku o podatku od towarów i usług (tekst jednolity: Dz.U.2020.106 ze zm.).</p>
<p>Kontakt</p>	<p>Dodatkowe informacje można uzyskać w referacie Gospodarki Mieniem i Rolnictwa Urzędu Gminy, ul. Sportowa 4, pokój nr 3, tel. (71)38 46 038.</p>

Wykaz ten wywiesza się na okres 21 dni, tj. od dnia 02 grudnia 2020 r. do dnia 23 grudnia 2020r. w siedzibie Urzędu Gminy w Krośnicach, ul. Sportowa 4, a także informacja o jego wywieszeniu będzie podana do publicznej wiadomości przez ogłoszenie w prasie lokalnej – Głos Milicza i na stronach internetowych tutejszego urzędu w Biuletynie Informacji Publicznej <http://bip.krosnice.pl/>.

Ustala się 6-cio tygodniowy termin (licząc od dnia wywieszenia wykazu) do złożenia wniosku przez osoby, którym przysługuje pierwszeństwo w nabyciu nieruchomości na podstawie art. 34, ust. 1, pkt. 1 i 2 ustawy z dnia 21 sierpnia 1997 roku o gospodarce nieruchomościami (t.j.Dz.U.2020.1990).

Pierwszeństwo przysługuje osobie, która spełnia jeden z następujących warunków:

1. przysługuje jej roszczenie o nabycie nieruchomości z mocy ustawy o gospodarce nieruchomościami lub odrębnych przepisów, jeżeli złoży wniosek o nabycie przed upływem terminu określonego w wykazie.
Termin złożenia wniosku upływa 13 stycznia 2021 roku, gdyż nie może być krótszy niż 6 tygodni, licząc od dnia wywieszenia wykazu,
2. jest poprzednim właścicielem zbywanej nieruchomości pozbawionym prawa własności tej nieruchomości przed dniem 5 grudnia 1990 r. albo jego spadkobiercą, jeżeli złoży wniosek o nabycie przed upływem terminu określonego w pkt. 1,

Uwagi

- 1) Zbycie nieruchomości odbywa się według stanu prawnego uwidocznionego w planie zagospodarowania przestrzennego i ewidencji gruntów. Gmina Krośnice nie ponosi odpowiedzialności za ewentualne późniejsze zmiany powierzchni czy klasyfikacji gruntów wynikłe na skutek prowadzenia prac geodezyjnych.
- 2) Nadto, sprzedaż odbywa się w stanie istniejącego uzbrojenia podziemnego i naziemnego terenu, określonego w dniu sprzedaży tej nieruchomości na mapie zasadniczej prowadzonej przez Powiatowy Ośrodek Dokumentacji Geodezyjnej i Kartograficznej w Miliczu.
- 3) Geodezyjne okazanie granic przez uprawnionego geodetę może nastąpić na wniosek nabywcy za dodatkową opłatą.
- 4) **Nieruchomość jest obciążona umową dzierżawy do 30 września 2021 roku z zachowaniem miesięcznego okresu wypowiedzenia, którego bieg rozpoczyna się od dnia złożenia oświadczenia o wypowiedzeniu.** Ponadto nie jest obciążona ograniczonymi prawami rzeczowymi. Nie istnieją żadne nie wykonane roszczenia prywatnoprawne osób trzecich a nadto nie toczą się żadne postępowania administracyjne lub sądowe, których byłaby przedmiotem.
- 5) Wszelkie koszty związane z zawarciem umowy notarialnej przenoszącej własność w tym taksa notarialna i opłaty sądowe obciążają nabywcę.


WÓJT GMINY
mgr Andrzej Biały

WYKAZ NR RGMiR.6840.26.2020

Wójta Gminy Krośnice

z dnia 02 grudnia 2020 r.

Położenie	Wieś Krośnice, Gmina Krośnice, działka nr 712/11 (AM-1) o powierzchni 0,7000 ha, nieruchomość gruntowa niezabudowana.
Właściciel	Gmina Krośnice . Księga wieczysta nr WR1M/00020206/2 prowadzona w Sądzie Rejonowym w Miliczu, IV Wydział Ksiąg Wieczystych w Miliczu.
Lokalizacja i opis nieruchomości	Działka 712/11 położona w peryferyjnej części wsi, pomiędzy miejscowościami Krośnice i Police, o kształcie prostokąta, w sąsiedztwie terenów o takim samym przeznaczeniu w mpzp, lasów i terenów zielonych. Nieruchomość nie posiada przyłączy do sieci infrastruktury technicznej, jednakże posiada możliwość dostępu do sieci: elektroenergetycznej, wodociągowej i kanalizacyjnej, skomunikowana z wojewódzką drogą nr 448. Przez obszar działki przebiega napowietrzna linia sieci elektroenergetycznej średniego napięcia. Nieruchomość jest obciążona umową dzierżawy do 30 września 2021 roku z zachowaniem miesięcznego okresu wypowiedzenia, którego bieg rozpoczyna się od dnia złożenia oświadczenia o wypowiedzeniu.
Klasyfikacja gruntów	Według danych ewidencji gruntów prowadzonej przez Starostwo Powiatowe w Miliczu identyfikator JRG: JRG 021302_2.0009.G.255, działka nr 712/11 (AM-1) sklasyfikowana jako: grunty orne RV- 0,7000 ha.
Przeznaczenie nieruchomości	Zgodnie z wypisem z miejscowego planu zagospodarowania przestrzennego gminy Krośnice zatwierdzonego przez Radę Gminy Krośnice, uchwałą nr XXXIII/186/2017 z dnia 31 stycznia 2017 r. (Dziennik Urzędowy Województwa Dolnośląskiego pozycja 751) działka nr 712/11 w obrębie wsi Krośnice, gmina Krośnice jest oznaczona symbolem: P/1. P/1 – przeznaczenie podstawowe – tereny działalności produkcyjnej: w tym handel hurtowy i półhurtowy, obowiązuje: <u>Dopuszczalne funkcje uzupełniające:</u> bazy, składy i magazyny, obiekty biurowe, obiekty rzemieślnicze, tereny obsługi komunikacyjnej i transportu, elementy reklamowe, zieleń urządzona, urządzenia towarzyszące. Dopuszcza się lokalizację stacji transformatorowych na terenach własnych inwestorów, służące obsłudze terenów na których są zlokalizowane oraz terenów sąsiednich. Działka leży w strefie „OW” ochrony konserwatorskiej zabytków archeologicznych. W związku, że obszar objęty planem znajduje się w obrębie wsi o metryce średniowiecznej wprowadza się strefę ochrony konserwatorskiej „OW” dla zabytków archeologicznych. Zasięg strefy uznaje się za równoznaczny z obszarem ujętym w wykazie zabytków. Obowiązują ustalenia: dla inwestycji związanych z pracami ziemnymi wymagane jest przeprowadzenie badań archeologicznych, zgodnie z przepisami odrębnymi. Przez działkę 712/11 przebiega linia sieci elektroenergetycznej średniego napięcia. Przez obszar objęty planem przechodzą linie napowietrzne 20kV – obowiązują strefy ograniczonego użytkowania zgodnie z przepisami odrębnymi.

<p>Mapa</p>	
<p>Cena nieruchomości</p>	<p>144.000,00- zł (słownie: sto czterdzieści cztery tysiące złotych). Przy sprzedaży niniejszej nieruchomości zastosowanie będą miały przepisy ustawy z dnia 11 marca 2004 roku o podatku od towarów i usług (tekst jednolity: Dz.U.2020.106 ze zm.).</p>
<p>Kontakt</p>	<p>Dodatkowe informacje można uzyskać w referacie Gospodarki Mieniem i Rolnictwa Urzędu Gminy, ul. Sportowa 4, pokój nr 3, tel. (71)38 46 038.</p>

Wykaz ten wywiesza się na okres 21 dni, tj. od dnia 02 grudnia 2020 r. do dnia 23 grudnia 2020r. w siedzibie Urzędu Gminy w Krośnicach, ul. Sportowa 4, a także informacja o jego wywieszeniu będzie podana do publicznej wiadomości przez ogłoszenie w prasie lokalnej – Głos Milicza i na stronach internetowych tutejszego urzędu w Biuletynie Informacji Publicznej <http://bip.krosnice.pl/>.

Ustala się 6-cio tygodniowy termin (licząc od dnia wywieszenia wykazu) do złożenia wniosku przez osoby, którym przysługuje pierwszeństwo w nabyciu nieruchomości na podstawie art. 34, ust. 1, pkt. 1 i 2 ustawy z dnia 21 sierpnia 1997 roku o gospodarce nieruchomościami (t.j.Dz.U.2020.1990).

Pierwszeństwo przysługuje osobie, która spełnia jeden z następujących warunków:

1. przysługuje jej roszczenie o nabycie nieruchomości z mocy ustawy o gospodarce nieruchomościami lub odrębnych przepisów, jeżeli złoży wniosek o nabycie przed upływem terminu określonego w wykazie.

Termin złożenia wniosku upływa 13 stycznia 2021 roku, gdyż nie może być krótszy niż 6 tygodni, licząc od dnia wywieszenia wykazu,

2. jest poprzednim właścicielem zbywanej nieruchomości pozbawionym prawa własności tej nieruchomości przed dniem 5 grudnia 1990 r. albo jego spadkobiercą, jeżeli złoży wniosek o nabycie przed upływem terminu określonego w pkt. 1.

Uwagi

1) Zbycie nieruchomości odbywa się według stanu prawnego uwidocznionego w planie zagospodarowania przestrzennego i ewidencji gruntów. Gmina Krośnice nie ponosi odpowiedzialności za ewentualne późniejsze zmiany powierzchni czy klasyfikacji gruntów wynikłe na skutek prowadzenia prac geodezyjnych.

1) Nadto, sprzedaż odbywa się w stanie istniejącego uzbrojenia podziemnego i naziemnego terenu, określonego w dniu sprzedaży tej nieruchomości na mapie zasadniczej prowadzonej przez Powiatowy Ośrodek Dokumentacji Geodezyjnej i Kartograficznej w Miliczu.

2) Geodezyjne okazanie granic przez uprawnionego geodetę może nastąpić na wniosek nabywcy za dodatkową opłatą.

3) **Nieruchomość jest obciążona umową dzierżawy do 30 września 2021 roku z zachowaniem miesięcznego okresu wypowiedzenia, którego bieg rozpoczyna się od dnia złożenia oświadczenia o wypowiedzeniu.** Ponadto nie jest obciążona ograniczonymi prawami rzeczowymi. Nie istnieją żadne nie wykonane roszczenia prywatnoprawne osób trzecich a nadto nie toczą się żadne postępowania administracyjne lub sądowe, których byłaby przedmiotem.


4) Wszelkie koszty związane z zawarciem umowy notarialnej przenoszącej własność w tym taksa notarialna i opłaty sądowe obciążają nabywcę.

WÓJT GMINY

 mgr Anurzej Biały

WYKAZ NR RGMiR.6840.27.2020
Wójta Gminy Krośnice
z dnia 02 grudnia 2020 r.

Położenie	Wieś Krośnice , Gmina Krośnice, działka nr 712/12 (AM-1) o powierzchni 0,6975 ha nieruchomość gruntowa niezabudowana.
Właściciel	Gmina Krośnice . Księga wieczysta nr WR1M/00020206/2 prowadzona w Sądzie Rejonowym w Miliczu, IV Wydział Ksiąg Wieczystych w Miliczu.
Lokalizacja i opis nieruchomości	Działka 712/12 położona w peryferyjnej części wsi, pomiędzy miejscowościami Krośnice i Police, o kształcie prostokąta, w sąsiedztwie terenów o takim samym przeznaczeniu lasów i terenów zielonych. Nieruchomość nie posiada przyłączy do sieci infrastruktury technicznej, jednakże posiada możliwość dostępu do sieci: elektroenergetycznej, wodociągowej i kanalizacyjnej, skomunikowana z wojewódzką drogą nr 448 oraz wydzieloną geodezyjnie drogą – dz. nr ewidencyjny: 712/7 AM 1. Nieruchomość jest obciążona umową dzierżawy do 30 września 2021 roku z zachowaniem miesięcznego okresu wypowiedzenia, którego bieg rozpoczyna się od dnia złożenia oświadczenia o wypowiedzeniu.
Klasyfikacja gruntów	Według danych ewidencji gruntów prowadzonej przez Starostwo Powiatowe w Miliczu identyfikator JRG: JRG 021302_2.0009.G.255, działka nr 712/12 (AM-1) sklasyfikowana jako: grunty orne RV- 0,6975 ha.
Przeznaczenie nieruchomości	Zgodnie z wypisem z miejscowego planu zagospodarowania przestrzennego gminy Krośnice zatwierdzonego przez Radę Gminy Krośnice, uchwałą nr XXXIII/186/2017 z dnia 31 stycznia 2017 r. (Dziennik Urzędowy Województwa Dolnośląskiego pozycja 751) działka nr 712/12 w obrębie wsi Krośnice, gmina Krośnice jest oznaczona symbolem: P/1 . P/1 – przeznaczenie podstawowe – tereny działalności produkcyjnej: w tym handel hurtowy i półhurtowy, obowiązuje: <u>Dopuszczalne funkcje uzupełniające:</u> bazy, składy i magazyny, obiekty biurowe, obiekty rzemieślnicze, tereny obsługi komunikacyjnej i transportu, elementy reklamowe, zieleń urządzona, urządzenia towarzyszące. Dopuszcza się lokalizację stacji transformatorowych na terenach własnych inwestorów, służące obsłudze terenów na których są zlokalizowane oraz terenów sąsiednich. Działka leży w strefie „OW” ochrony konserwatorskiej zabytków archeologicznych. W związku, że obszar objęty planem znajduje się w obrębie wsi o metryce średniowiecznej wprowadza się strefę ochrony konserwatorskiej „OW” dla zabytków archeologicznych. Zasięg strefy uznaje się za równoznaczny z obszarem ujętym w wykazie zabytków. Obowiązują ustalenia: dla inwestycji związanych z pracami ziemnymi wymagane jest przeprowadzenie badań archeologicznych, zgodnie z przepisami odrębnymi.

<p>Mapa</p>	
<p>Cena nieruchomości</p>	<p>160.000,00- zł (słownie: sto sześćdziesiąt tysięcy złotych). Przy sprzedaży niniejszej nieruchomości zastosowanie będą miały przepisy ustawy z dnia 11 marca 2004 roku o podatku od towarów i usług (tekst jednolity: Dz.U.2020.106 ze zm.).</p>
<p>Kontakt</p>	<p>Dodatkowe informacje można uzyskać w referacie Gospodarki Mieniem i Rolnictwa Urzędu Gminy, ul. Sportowa 4, pokój nr 3, tel. (71)38 46 038.</p>

Wykaz ten wywiesza się na okres 21 dni, tj. od dnia 02 grudnia 2020 r. do dnia 23 grudnia 2020r. w siedzibie Urzędu Gminy w Krośnicach, ul. Sportowa 4, a także informacja o jego wywieszeniu będzie podana do publicznej wiadomości przez ogłoszenie w prasie lokalnej – Głos Milicza i na stronach internetowych tutejszego urzędu w Biuletynie Informacji Publicznej <http://bip.krosnice.pl/>.

Ustala się 6-cio tygodniowy termin (licząc od dnia wywieszenia wykazu) do złożenia wniosku przez osoby, którym przysługuje pierwszeństwo w nabyciu nieruchomości na podstawie art. 34, ust. 1, pkt. 1 i 2 ustawy z dnia 21 sierpnia 1997 roku o gospodarce nieruchomościami (t.j.Dz.U.2020.1990).

Pierwszeństwo przysługuje osobie, która spełnia jeden z następujących warunków:

1. przysługuje jej roszczenie o nabycie nieruchomości z mocy ustawy o gospodarce nieruchomościami lub odrębnych przepisów, jeżeli złoży wniosek o nabycie przed upływem terminu określonego w wykazie.

Termin złożenia wniosku upływa 13 stycznia 2021 roku, gdyż nie może być krótszy niż 6 tygodni, licząc od dnia wywieszenia wykazu,

2. jest poprzednim właścicielem zbywanej nieruchomości pozbawionym prawa własności tej nieruchomości przed dniem 5 grudnia 1990 r. albo jego spadkobiercą, jeżeli złoży wniosek o nabycie przed upływem terminu określonego w pkt. 1,

Uwagi

1) Zbycie nieruchomości odbywa się według stanu prawnego uwidocznionego w planie zagospodarowania przestrzennego i ewidencji gruntów. Gmina Krośnice nie ponosi odpowiedzialności za ewentualne późniejsze zmiany powierzchni czy klasyfikacji gruntów wynikłe na skutek prowadzenia prac geodezyjnych.

1) Nadto, sprzedaż odbywa się w stanie istniejącego uzbrojenia podziemnego i naziemnego terenu, określonego w dniu sprzedaży tej nieruchomości na mapie zasadniczej prowadzonej przez Powiatowy Ośrodek Dokumentacji Geodezyjnej i Kartograficznej w Miliczu.

2) Geodezyjne okazanie granic przez uprawnionego geodetę może nastąpić na wniosek nabywcy za dodatkowa opłatą.

3) **Nieruchomość jest obciążona umową dzierżawy do 30 września 2021 roku z zachowaniem miesięcznego okresu wypowiedzenia, którego bieg rozpoczyna się od dnia złożenia oświadczenia o wypowiedzeniu.** Ponadto nie jest obciążona ograniczonymi prawami rzeczowymi. Nie istnieją żadne nie wykonane roszczenia prywatnoprawne osób trzecich a nadto nie toczą się żadne postępowania administracyjne lub sądowe, których byłaby przedmiotem.

4) Wszelkie koszty związane z zawarciem umowy notarialnej przenoszącej własność w tym taksa notarialna i opłaty sądowe obciążają nabywcę.

WÓJT GMINY
mgr Andrzej Biały