

RGMiR.6840.16.4.2022/2023

**OGŁOSZENIE O PRZETARGU**

Na podstawie art. 37 ust. 1, art. 38 ust.1 i 2, art. 39 ust.2, art. 40 ust. 1 pkt. 1 ustawy z dnia 21 sierpnia 1997 r. o gospodarce nieruchomościami (tekst jednolity 2021.1899 ze zm.) oraz rozporządzenia Rady Ministrów z dnia 14 września 2004r. w sprawie sposobu i trybu przeprowadzania przetargów oraz rokowań na zbycie nieruchomości (t.j. Dz.U.2014.1490 ze zm.), zarządzenia nr 36/2022/RGMiR Wójta Gminy Krośnice z dnia 07 czerwca 2022 roku w sprawie przeznaczenia do sprzedaży nieruchomości z zasobu mienia komunalnego.

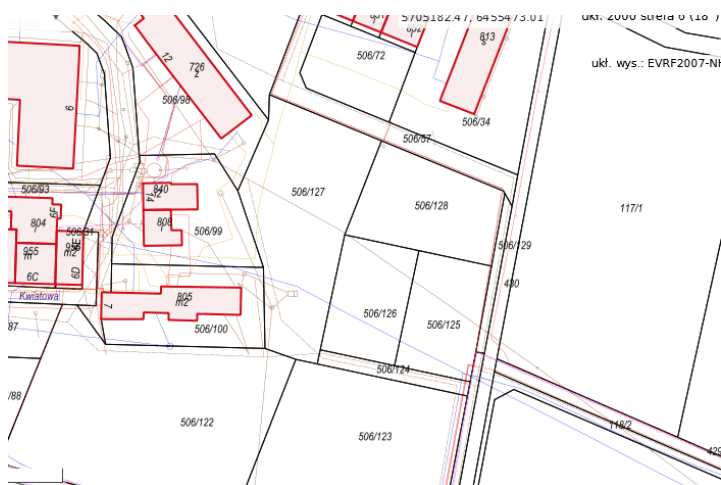
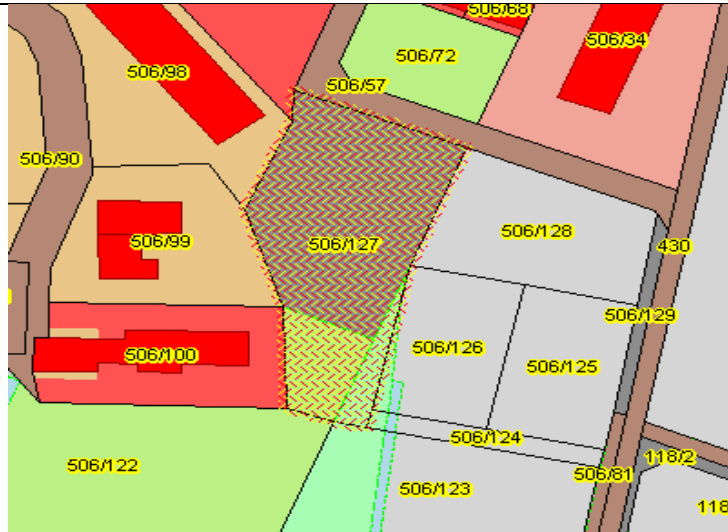
**WÓJT GMINY KROŚNICE OGŁASZA**

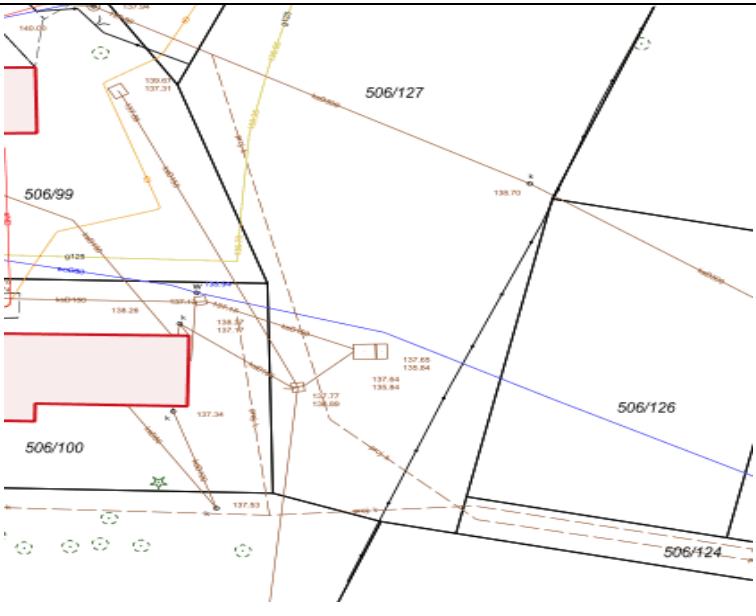
**IV (czwarty) publiczny przetarg ustny nieograniczony** na sprzedaż niżej opisanej nieruchomości

|   |  |
|---|--|
| <b>Położenie</b>                        | Wieś <b>Krośnice</b> , Gmina Krośnice, działka nr <b>506/127</b> AM-1 o powierzchni <b>0,2637 ha</b> , nieruchomość gruntowa niezabudowana.  |
| <b>Właściciel</b>                       | Gmina Krośnice – księga wieczysta nr WR1M/00022382/3 prowadzona w Sądzie Rejonowym w Miliczu, IV Wydział Ksiąg Wieczystych w Miliczu.  |
| <b>Lokalizacja i opis nieruchomości</b> | Nieruchomość położona w północnej peryferyjnej części miejscowości, w sąsiedztwie różnorodnej zabudowy, o kształcie wielokąta utrudniającego racjonalne zagospodarowanie, z nierównościami terenu, zakrzaczona, zadrzewiona, częściowo ogrodzona. Działka skomunikowana z nieurządzoną drogą gminną (wydzielona geodezyjnie dz. nr. ew. 506/57). Przez teren działki przebiega sieć wodociągowa (nieczynna), kanalizacyjna sanitarna i gazowa, oraz sieć kanalizacyjna sanitarna i deszczowa w fazie projektowania.<br>Ze względu na realizację budowy nowej sieci kanalizacyjnej sanitarnej przebiegającej w południowo-wschodniej części działki, planuje się unieczynnienie aktualnej sieci kanalizacyjnej przebiegającej przez przedmiotową działkę – szacowany termin unieczynnienia: maj 2023 r. |
| <b>Klasyfikacja gruntów</b>             | Według danych ewidencji gruntów prowadzonej przez Starostwo Powiatowe w Miliczu identyfikator JRG: JRG 021302_2.0009.G.255, działka nr <b>506/127</b> AM-1 sklasyfikowana jako: Ł IV- 0,0173 ha, Ps IV – 0,0419 ha, Lzr Ps IV – 0,2045 ha.   |
| <b>Przeznaczenie nieruchomości</b>      | Zgodnie z wypisem z miejscowego planu zagospodarowania przestrzennego gminy Krośnice zatwierdzonego przez Radę Gminy Krośnice, uchwałą nr XXXIII/186/2017 z dnia 31 stycznia 2017 r. (Dziennik Urzędowy Województwa Dolnośląskiego poz. 751) <b>działka nr 506/127</b>   |

w obrębie wsi Krośnice, gmina Krośnice jest oznaczona symbolem: **MNU/1 – tereny zabudowy mieszkaniowej jednorodzinnej z dopuszczeniem usług**. Działka w części leży w strefie „A” ochrony konserwatorskiej, w części leży w strefie „B” ochrony konserwatorskiej, w strefie „OW” ochrony konserwatorskiej zabytków archeologicznych.

**Mapa**



|                                 |   |
|---------------------------------|---|
|                                 |                          |
| <b>Informacje o przetargach</b> | Terminy poprzednich przetargów: 31.08.2022r., 25.10.2022r., 22.12.2023r.– zakończone wynikiem negatywnym. |

**Przetarg odbędzie się dnia 05 kwietnia 2023 roku o godz. 11:00 w siedzibie Urzędu Gminy Krośnice, ul. Sportowa 4 (sala konferencyjna).**

**Cena wywoławcza wynosi: 198 000,00 zł (słownie: sto dziewięćdziesiąt osiem tysięcy złotych 00/100) + 23 % VAT od zaoferowanej ceny.**

**Wadium: 19.800,00 zł**

**Postąpienie minimalne: 1.980,00 zł**

O wysokości postąpienia decydują uczestnicy przetargu, z tym że postąpienie nie może wynosić mniej niż 1% ceny wywoławczej z zaokrągleniem w górę do pełnych dziesiątek złotych. Przetarg uważa się za zakończony wynikiem negatywnym, jeżeli żaden z uczestników przetargu nie zaoferował postąpienia ponad cenę wywoławczą.

**Przy sprzedaży niniejszej nieruchomości zastosowanie będą miały przepisy ustawy z dnia 11 marca 2004 roku o podatku od towarów i usług (tekst jednolity: Dz.U.2022.931 ze zm.).**

**Zasady sprzedaży nieruchomości w trybie publicznego otwartego przetargu nieograniczonego.**

I. Warunkiem udziału w przetargu jest wpłacenie **wadium w pieniądzu** w wysokości określonej w niniejszym ogłoszeniu, z takim rozliczeniem, aby należna kwota znalazła się na koncie gminy w nieprzekraczalnym terminie **do dnia 30 marca 2023 r.**

Wpłaty należy dokonać na konto Gminy Krośnice w Banku Spółdzielczym w Krośnicach nr konta 77 9582 1023 2002 0200 0101 0004. Dniem dokonania wpłaty jest dzień uznania środków na rachunku Gminy Krośnice.

II. Wadium uczestnika, który wygrał przetarg zostanie zaliczone na poczet ceny sprzedaży. Pozostałym uczestnikom wadium zostanie zwrócone niezwłocznie, jednak nie później niż w ciągu

3 dni od dnia odpowiednio: odwołania, zamknięcia, unieważnienia przetargu lub jego zakończenia wynikiem negatywnym. **Wadium przepada na rzecz Gminy Krośnice, w razie uchylenia się uczestnika przetargu, który wygrał przetarg od zawarcia umowy sprzedaży w terminie podanym w zawiadomieniu.**

**III.** W przetargu mogą uczestniczyć krajowe i zagraniczne osoby fizyczne i prawne.

**IV.** Komisja przetargowa przed otwarciem przetargu stwierdza wniesienie wadium przez uczestników przetargu oraz w oryginale: osoby fizyczne zobowiązane są przedstawić komisji przetargowej dokument stwierdzający ich tożsamość, osoby fizyczne prowadzące działalność gospodarczą zaświadczenie o wpisie do ewidencji działalności gospodarczej, umowę spółki cywilnej; podmioty, na które przepisy ustaw nakładają obowiązek uzyskania wpisu do Krajowego Rejestru Sądowego – odpis z Krajowego Rejestru Sądowego; pełnomocnicy – pełnomocnictwo oraz dokument stwierdzający ich tożsamość.

**V.** Przystępujące do przetargu osoby fizyczne (lub osoby fizyczne prowadzące działalność gospodarczą) pozostające w związku małżeńskim i posiadające wspólność majątkową (ustawową lub umowną) obowiązane są złożyć pisemne oświadczenie współmałżonka, iż wyraża on zgodę na nabycie nieruchomości będącej przedmiotem przetargu, za cenę wylicytowaną w przetargu.

**VI.** Cudzoziemcy w rozumieniu ustawy z dnia 24 marca 1920 o nabywaniu nieruchomości przez cudzoziemców – (tekst jednolity:Dz.U.2017.2278 ze zm.) w przypadku wygrania przetargu zobowiązani są przed zawarciem umowy notarialnej uzyskać zezwolenie, które jest wydawane w drodze decyzji administracyjnej przez ministra właściwego do spraw wewnętrznych na nabycie nieruchomości w przypadkach gdy zgoda ta jest wymagana.

**VII.** Osoby przystępujące do przetargu zobowiązane są do złożenia oświadczenia (w dniu przetargu na liście obecności), że wyrażają zgodę na przetwarzanie danych osobowych przez Gminę Krośnice w związku z przetargiem na sprzedaż nieruchomości (podst. Prawna art. 6 ust. 1 lit a ) Rozporządzenia Parlamentu Europejskiego i Rady (UE) 2016/679 z dnia 27 kwietnia 2016 roku w sprawie ochrony osób fizycznych w związku z przetwarzaniem danych osobowych i w sprawie swobodnego przepływu takich danych oraz uchylenia dyrektywy 95/46/WE (ogólne rozporządzenie o ochronie danych) (Dz.UE.L.119/1 ze zmianami) oraz, że zapoznały się z nieruchomością w terenie, ze stanem technicznym budynków i nie wnoszą z tytułu stanu technicznego oraz ewentualnych wad ukrytych przedmiotu przetargu żadnych zastrzeżeń.

**VIII.** Przetarg jest ważny bez względu na ilość uczestników, jeżeli choć jeden uczestnik zaoferuje co najmniej jedno postąpienie powyżej ceny wywoławczej. Po ustaniu zgłaszania postąpień przewodniczący komisji przetargowej wywołuje trzykrotnie ostatnią, najwyższą cenę i zamyka przetarg, a następnie ogłasza imię i nazwisko albo nazwę lub firmę osoby, która przetarg wygrała.

**IX.** Uczestnik przetargu może zaskarżyć czynności związane z jego przeprowadzeniem do Wójta Gminy Krośnice w terminie 7 dni od dnia ogłoszenia wyniku przetargu.

**X.** Termin i miejsca zawarcia umowy sprzedaży (podpisanie aktu notarialnego) będą ustalone

przez organizatora przetargu, po zakończeniu przetargu, nie później niż do 3-ch tygodni licząc od daty przetargu.

**XI.** Wójt Gminy Krośnice zastrzega sobie możliwość odwołania przetargu z uzasadnionej przyczyny. Informacja o odwołaniu zostanie ogłoszona w formie właściwej dla ogłoszenia o przetargu.

**XII.** Niniejsze ogłoszenie zostaje podane do publicznej wiadomości **dnia 31 stycznia 2023 r.** poprzez wywieszenie na tablicy ogłoszeniowej w Urzędzie Gminy w Krośnicach, na tablicach informacyjnych sołectw, na stronach internetowych Urzędu: <http://bip.krosnice.pl> w Biuletynie Informacji Publicznej w dzienniku internetowym Infopublikator.pl oraz wyciąg z ogłoszenia o niniejszym przetargu w prasie lokalnej „**Gazeta Lokalna Milicz**”.

**XIII.** W okresie obowiązywania stanu zagrożenia epidemicznego albo stanu epidemii, ogłoszonego na podstawie ustawy z dnia 5 grudnia 2008 r. o zapobieganiu oraz zwalczaniu zakażeń i chorób zakaźnych u ludzi (Dz. U. z 2020 r. poz. 1845, ze zm.) przetarg ustny nieograniczony lub przetarg ograniczony może być przeprowadzony przy użyciu środków komunikacji elektronicznej zgodnie z § 30a oraz § 30b Rozporządzenia Rady Ministrów z dnia 14 września 2004 r. w sprawie sposobu i trybu przeprowadzania przetargów oraz rokowań na zbycie nieruchomości.

Wójt Gminy Krośnice na okres co najmniej 7 dni przed otwarciem przetargu, zamieszcza w Biuletynie Informacji Publicznej na stronie podmiotowej urzędu go obsługującego informację o przeprowadzeniu przetargu przy użyciu środków komunikacji elektronicznej, wskazując, w jaki sposób przy użyciu tych środków uczestnik przetargu będzie mógł w nim uczestniczyć.

**XIV.** W przypadku sprzedaży nieruchomości:

- **o przeznaczeniu rolnym** prawo pierwokupu przysługuje z mocy ustawy jej dzierżawcy na warunkach określonych w ustawie z dnia 11.04.2003 r. o kształtowaniu ustroju rolnego a w przypadku braku uprawnionego, o którym mowa wyżej albo niewykonania przez niego tego prawa, prawo pierwokupu przysługuje Krajowemu Ośrodkowi Wsparcia Rolnictwa działającemu na rzecz Skarbu Państwa w myśl art. 3 ust. 4 ww. ustawy,

- **obejmującej grunt pod śródlądowymi wodami stojącymi** prawo pierwokupu przysługuje Skarbowi Państwa. Prawo pierwokupu wykonuje starosta w porozumieniu z ministrem właściwym do spraw gospodarki wodnej w myśl art. 217 ust. 13 ustawy z dnia 20 lipca 2017 r. Prawo wodne,

- **oznaczonej jako las** w ewidencji gruntów i budynków lub przeznaczonej do zalesienia określonego w miejscowym planie zagospodarowania przestrzennego prawo pierwokupu przysługuje Skarbowi Państwa, reprezentowanemu przez Lasy Państwowe w myśl art. 37a ustawy z dnia 28 września 1991 r. o lasach.

Nieruchomości zostaną sprzedane pod warunkiem nie wykonania ww. prawa pierwokupu. W przypadku wykonania prawa pierwokupu Gmina zobowiązuje się zwrócić Nabywcy zapłacone wadium oraz cenę za nabycie nieruchomości w terminie 3. dni od daty wykonania przez organ przysługującemu mu prawa pierwokupu.

## Uwagi

1. Zbycie nieruchomości odbywa się według stanu prawnego uwidocznionego w planie zagospodarowania przestrzennego i ewidencji gruntów. Gmina Krośnice nie ponosi odpowiedzialności za ewentualne późniejsze zmiany powierzchni czy klasyfikacji gruntów wynikłe na skutek prowadzenia prac geodezyjnych.
  2. Nadto, sprzedaż odbywa się w stanie istniejącego uzbrojenia podziemnego i naziemnego terenu, określonego w dniu sprzedaży tej nieruchomości na mapie zasadniczej prowadzonej przez Powiatowy Ośrodek Dokumentacji Geodezyjnej i Kartograficznej w Miliczu.
  3. Geodezyjne okazanie granic przez uprawnionego geodetę może nastąpić na wniosek nabywcy za dodatkową opłatą.
  4. Nieruchomość nie jest obciążona ograniczonymi prawami rzeczowymi.
  5. **Z uwagi na fakt, iż przez działkę przebiega sieci kanalizacji sanitarnej będąca własnością Gminy Krośnice, Nabywca nieruchomości przy sprzedaży przedmiotowej nieruchomości ustanowi na rzecz Gminy Krośnice służebność przesyłu płatną w kwocie 1 zł brutto (słownie: jeden złotych brutto).**
- Ponadto po zakończeniu budowy nowych sieci kanalizacji sanitarnej i deszczowej (obecnie projektowanych), Nabywca ustanowi na rzecz Gminy Krośnice służebność przesyłu płatną w kwocie 1 zł brutto (słownie: jeden złotych brutto) za każdą sieć oddzielnie.**
6. Gmina Krośnice umożliwi przeprowadzenia przez oferenta na jego koszt wszelkich badań gruntu, zgodnie z obowiązującymi w tym zakresie przepisami i normami, w celu potwierdzenia możliwości realizacji zamierzonej przez oferenta inwestycji na przedmiotowej nieruchomości. Termin przeprowadzenia badań gruntu zostanie uprzednio ustalony z Wydziałem Gospodarki Mieniem i Rolnictwa Urzędu Gminy w Krośnicach.
- Gmina Krośnice nie ponosi odpowiedzialności za skład i nośność podłoża gruntowego przedmiotowej nieruchomości.
7. Względem nieruchomości nie toczą się żadne postępowania administracyjne lub sądowe, których byłaby przedmiotem.
  8. Wszelkie koszty związane z zawarciem umowy notarialnej przenoszącej własność w tym taksa notarialna i opłaty sądowe obciążają nabywcę.

**Kontakt: Dodatkowe informacje można uzyskać w referacie Gospodarki Mieniem i Rolnictwa Urzędu Gminy, ul. Sportowa 4, pokój nr 3, tel. (71) 38 46 038, (71)3846013, (71) 38 46 016.**